

**RAPPORT ANNUEL SUR LE PRIX ET LA QUALITE
DU SERVICE DE L'EAU
DES DELEGATIONS DE SERVICE
EXERCICE 2020**

RAPPORT TECHNIQUE 2020

Le rapport sur le prix et la qualité du service public de l'eau potable (RPQS) est un document produit tous les ans par chaque service d'eau pour rendre compte aux usagers du prix et de la qualité du service rendu pour l'année écoulée. C'est un document public (dès lors qu'il a été validé par l'assemblée délibérante de la collectivité) qui répond à une exigence de transparence interne (le service rend compte annuellement à sa collectivité de tutelle et le maire ou le président présente ce rapport à son assemblée délibérante) mais également à une exigence de transparence à l'usager, lequel peut le consulter à tous moments au siège de son service.

Le RPQS a été créé par l'article 73 de la Loi n°95-101 du 2 février 1995 relative au renforcement de la protection de l'environnement (dite « Loi Barnier »). Cet article a été supprimé au profit de l'article L2224-5 du Code général des collectivités territoriales (CGCT). Le Décret n° 95-635 du 6 mai 1995 qui précise le contenu et les modalités de présentation du rapport a été traduit dans les articles D2224-1 à D2224-5 du CGCT. Il a été complété par le Décret n° 2007-675 du 2 mai 2007 (annexes V et VI des articles D2224-1 à D2224-3 du CGCT) qui introduit les indicateurs de performance des services.

Le présent document donne une vue globale sur la qualité et le coût du service public de production, traitement et distribution de l'eau potable pour l'année 2020 pour les communes gérées en Délégation de Service Public (DSP).

A) SITUATION GENERALE

I- Présentation

Depuis le 1^{er} janvier 2018, la compétence EAU est assurée par Communauté de Communes de Gevrey-Chambertin et de Nuits-Saint-Georges sur l'ensemble de son territoire.

II- Gestion de l'eau potable

La gestion du service de l'eau potable est assurée en :

- Régie directe pour 24 communes : Cela signifie que ce sont les agents de la collectivité qui assurent la gestion du service rendu, lequel est facturé directement par la Communauté de Communes.
- Délégation de Service Public (contrat VEOLIA et SUEZ) pour 31 communes. Ces prestataires sont les interlocuteurs privilégiés des usagers et gèrent l'ensemble des équipements et services pour le compte de la collectivité, ils facturent notamment les usagers.

L'année 2020 aura été marquée, comme les années précédentes, par une sécheresse longue et importante. Les ressources ont été fortement sollicitées. Une réflexion est à mener concernant la sécurisation de l'alimentation en eau potable (nouvelles ressources, création d'interconnexion, ...).

DELEGATION DE SERVICE – SECTEUR HAUTES COTES

Sur le secteur des HAUTES CÔTES, le service est exploité en affermage. Le délégataire de prestation est la société VEOLIA. Le secteur regroupe les communes d'ARCENANT, CHAUX, FUSSEY, MAGNY-LÈS-VILLERS, MAREY-LÈS-FUSSEY et MEUILLEY.

Communes	Population INSEE	Nb d'abonnés EAU
ARCENANT	526	259
CHAUX	494	210
FUSSEY	125	60
MAGNY-LES-VILLERS	255	125
MAREY-LES-FUSSEY	61	43
MEUILLEY	478	223
TOTAL	1 939	920

Contrats DSP :

Commune d'ARCENANT - BZ180

Contrat d'affermage ayant pris effet le 01/01/2010, avec échéance le 31/12/2021.

- **Avenant n° 1 en date du 25/07/2012** : Maintien ou amélioration du rendement technique du réseau prévoyant des pénalités en cas de R<75%.
- **Avenant n° 2 en date du 20/04/2015** : Arrêt de la vente d'eau aux communes de Meuilley et Chaux, mise en place de la radio relève, DT DICT, application de la loi Warsmann, assujettissement de la TVA, harmonisation de la tarification sur le périmètre

Communes de CHAUX et MEUILLEY – B3380

Contrat d'affermage ayant pris effet le **01/01/2014**, avec échéance le **31/12/2025**.

- **Avenant n° 1 en date du 02/07/2015** : Régime TVA.
- **Avenant n° 2 en date du 01/01/2018** : Intégration des communes de Marey-Lès-Fussey, Fussey et Magny-Lès-Villers.
- **Avenant n°3 en date du 13/01/2020** : Renouvellement totalité compteurs avec têtes émettrices sur Marey, Fussey et Magny – modification des tarifs

DELEGATION DE SERVICE – SECTEUR SUD DIJONNAIS

Sur le secteur du **SUD DIJONNAIS**, le service est exploité en affermage. Le délégataire de prestation est la société **VEOLIA**. Le secteur regroupe les communes **BARGES, BROINDON, CORCELLES-LES-CITEAUX, EPERNAY-SOUS-GEVREY, NOIRON-SOUS-GEVREY, SAINT-PHILIBERT, SAULON-LA-CHAPELLE, SAULON-LA-RUE, SAVOUGES**.

Communes	Population INSEE	Nb d'abonnés EAU
BARGES	631	252
BROINDON	209	76
CORCELLE-LES-CITEAUX	825	357
EPERNAY-SOUS-GEVREY	186	79
NOIRON-SOUS-GEVREY	1 119	427
SAINT-PHILIBERT	481	225
SAULON-LA-CHAPELLE	983	456
SAULON-LA-RUE	713	293
SAVOUGES	382	134
TOTAL	5 529	2 299

Contrat n° B3230 – contrat d'affermage ayant pris effet le **10/02/2006**, avec échéance le **31/12/2025**

- **Avenant n° 1 en date du 01/01/2007** – Retrait de la commune de FENAY suite à l'adhésion au Syndicat Mixte du Dijonnais.
- **Avenant n° 2 en date du 01/03/2008** – Offre de branchements (simple, classique, confort)
- **Avenant n° 3 en date du 01/01/2010** – Retrait de SAINT-BERNARD – SAINT-NICOLAS-LES-CITEAUX – VILLEBICHOT.
- **Avenant n° 4 en date du 18/01/2011** – Travaux de fiabilisation de l'usine + substitution indice + renouvellement fixé à 24 branchements par an.
- **Avenant n° 5 en date du 01/01/2016** – Mise en place du radio relevé des compteurs, prise en compte de l'impact des lois WARSMANN et BROTTES et du guichet unique, travaux de renouvellement d'une canalisation, modification des quantités de renouvellement des branchements et ventouse, nouveau tarif.
- **Avenant n° 6 en date du 23/02/2019** – Modification du régime TVA.

DELEGATION DE SERVICE – PREMEAUX PRISSEY

Sur la commune de **PREMEAUX-PRISSEY**, le service est exploité en affermage. Le délégataire de prestation est la société **VEOLIA**.

Communes	Population INSEE	Nb d'abonnés EAU
PREMEAUX-PRISSEY	398	205

Contrat n° B3010 – Contrat d'affermage ayant pris effet le **01/01/2012**, avec échéance le **31/12/2023**

- **Avenant n° 1 en date du 23/02/2019** : Modification du régime TVA
- **Avenant n° 2 en date du 13/01/2020** : Modification de la provenance de l'eau

DELEGATION DE SERVICE – PLAINE NORD

Sur le secteur de la PLAINE NORD, le service est exploité en affermage. Le délégataire de prestation est la société VEOLIA. Le secteur regroupe les communes SAINT-BERNARD, SAINT-NICOLAS-LES-CITEAUX, VILLEBICHOT ;

Communes	Population INSEE	Nb d'abonnés EAU
SAINT-BERNARD	453	174
SAINT-NICOLAS-LES-CITEAUX	441	172
VILLEBICHOT	399	166
TOTAL	1 293	512

Contrat n° B3700 – Contrat d'affermage ayant pris effet le **01/01/2010** avec échéance le **31/12/2020**

- **Avenant n° 3 en date du 01/01/2010** : Scission du SMEA Saulon – Création d'un nouveau contrat.
- **Avenant n° 4 en date du 01/04/2016** : Nouvelles dispositions relatives à la gestion de la TVA.

DELEGATION DE SERVICE – PLAINE SUD

Sur le secteur de la PLAINE SUD, le service est exploité en affermage. Le délégataire de prestation est la société VEOLIA. Le secteur regroupe les communes AGENCOURT, ARGILLY, BONCOURT-LE-BOIS, COMBLANCHIEN, CORGOLOIN, GERLAND, QUINCEY, VILLY-LE-MOUTIER

Communes	Population INSEE	Nb d'abonnés EAU
AGENCOURT	513	170
ARGILLY	525	231
BONCOURT-LE-BOIS	290	124
COMBLANCHIEN	654	315
CORGOLOIN	918	505
GERLAND	436	190
QUINCEY	523	206
VILLY-LE-MOUTIER	352	154
TOTAL	4 211	1 895

Contrat n° BZ580 – Contrat d'affermage ayant pris effet le **01/01/2011** avec échéance le **31/12/2022**

- **Avenant n° 1 en date du 01/01/2015** : Intégration des communes de COMBLANCHIEN, CORGOLOIN et VILLY-LE-MOUTIER, prise en compte des lois Warsmann, Brottes et Hamon, travaux de canalisation, sectorisation avec 4 points de comptage télésurveillés, renouvellement branchements et compteurs, engagement de rendement de réseau supérieur ou égal à 75%, guichet unique.
- **Avenant n° 2 en date du 01/04/2016** : Nouvelles dispositions relatives à la gestion de la TVA.

DELEGATION DE SERVICE – VOSNE-ROMANEE

Sur le secteur de VOSNE-ROMANEE, le service est exploité en affermage. Le délégataire de prestation est la société SUEZ. Le secteur regroupe les communes FLAGEY-ECHEZEAUX, GILLY-LES-CITEAUX, VOSNE-ROMANEE, VOUGEOT ;

Communes	Population INSEE	Nb d'abonnés EAU
FLAGEY-ECHEZEAUX	495	217
GILLY-LES-CITEAUX	722	343
VOSNE-ROMANEE	352	235
VOUGEOT	179	105
TOTAL	1 748	900

Contrat d'affermage ayant pris effet le **01/02/2012** avec échéance le **31/12/2023**

- **Avenant n° 1 en date du 04/05/2015** : Nouvelles dispositions relatives à la gestion de la TVA à compter du 01/06/2015 01/06/2015.
- **Avenant n° 2 en date du 30/01/2017** : Application des lois Warsmann et Brottes, réglementation « Construire sans détruire », mise en place de l'alerte fuite, programme de travaux d'amélioration du réseau (renouvellement branchements).

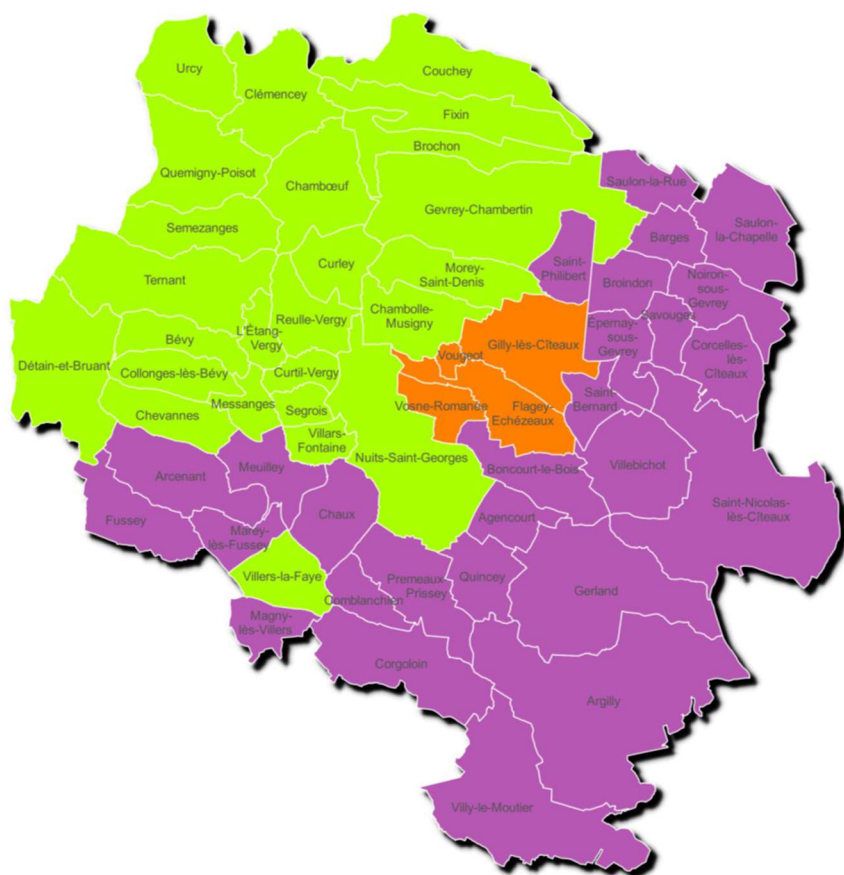
III- Organisation du service de l'eau

Au sein du Pôle Attractivité, Aménagement et Développement Durable du territoire, la gestion administrative du service de l'eau et de l'assainissement de la Communauté de Communes de Gevrey-Chambertin et de Nuits Saint Georges est effectuée au :

Centre Technique Intercommunal
1 rue Lavoisier
21 700 NUITS ST GEORGES
Service Eau : 03.80.62.01.42
Mail : eau@ccgevreynuits.com

L'accueil usager est assuré du lundi au vendredi de 9 h à 12h et de 13h30 à 17h00 (fermé mardi matin et jeudi après-midi).

Pour toute question relative à la facturation ou à votre alimentation en eau, contacter le prestataire de délégation de service situé sur votre secteur :



■ Régie
■ DSP SUEZ
■ DSP VEOLIA

Agence VEOLIA

15 rue Jean François Champollion
21200 BEAUNE

Lundi : 9h00 – 12h00 et 13h30 – 16h30

Mercredi : 13h30 – 16h30

Vendredi : 9h00 – 12h00 et 13h30 – 16h30

Téléphone : 0 969 323 458*

Lundi à vendredi : 8h00 à 19h00

Samedi : 9h00 à 12h00

Urgences techniques : 7/7 – 24h/24

Toutes vos démarches en ligne :

www.service.eau.veolia.fr

Agence SUEZ

16 boulevard Docteur Jean Veillet
21000 DIJON

Du lundi au vendredi : 9h00 – 12h00 et 14h00 – 17h00

Accueil téléphonique

Du lundi au vendredi de 8h00 à 19h00

Demandes ou réclamations : 0 977 408 408

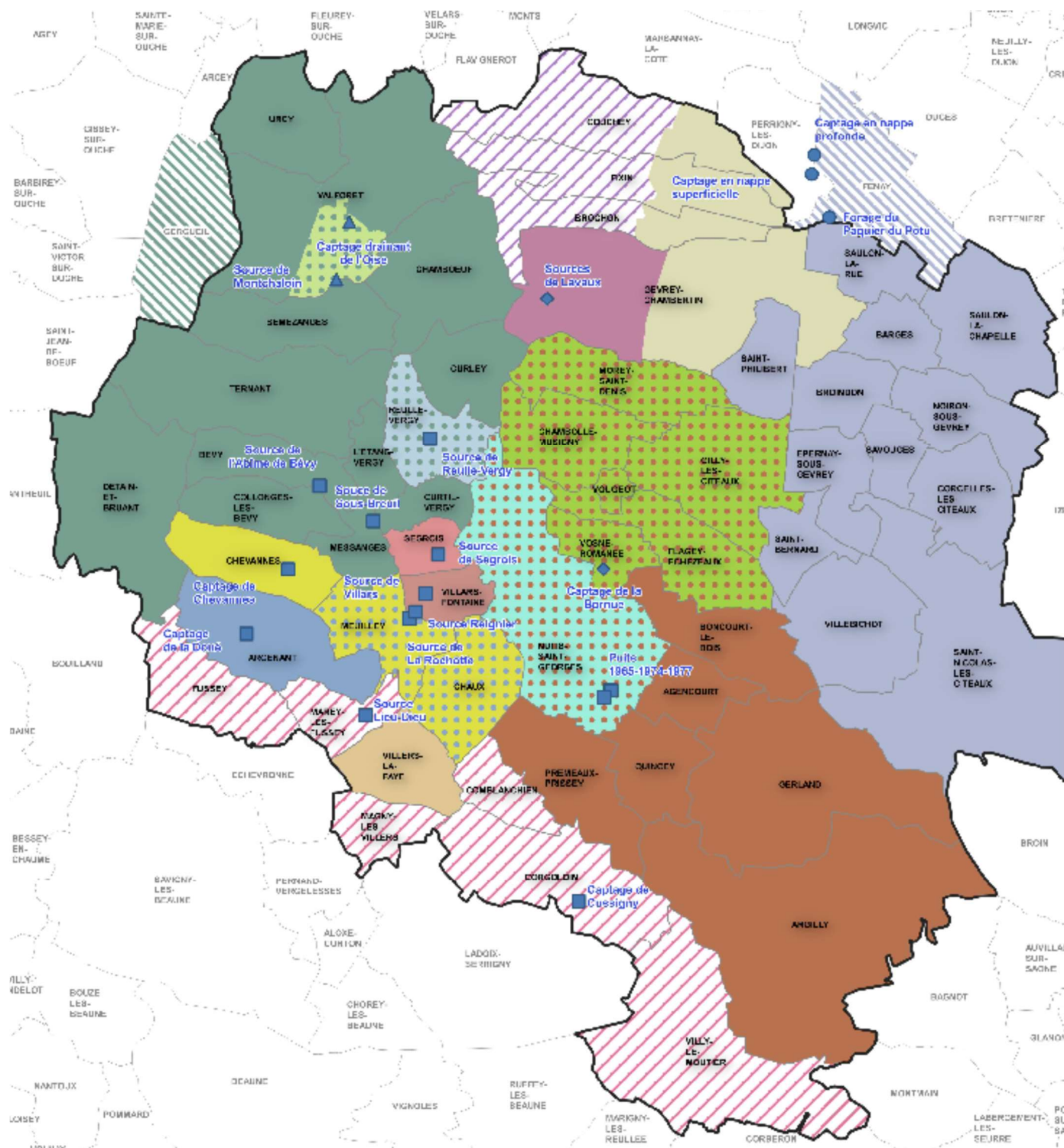
Urgences techniques : 0 907 401 123

Toutes vos démarches en ligne :

www.toutsurmoneau.fr

B) DESCRIPTION DES SERVICES

⇒ LOCALISATION DES RESSOURCES EN EAU



Source ou captage

- Masse d'eau du Meuzin
- Masse d'eau de la nappe Dijon Sud
- ▲ Masse d'eau de l'Ouche
- ◆ Masse d'eau de la Vouge

Origine alimentation eau potable

- Captage de Chevannes
- Captage de Cussigny
- Captage de la Bornue
- Captage du Paquier du Potu
- Forages profond et superficiel de Penigny
- Source de la Doué

- Source de la Rochotte, Source Reigner et Puits 1965-1974-1977
- Source de l'Abîme de Bèvy et Source de Sous-Breuil
- Source de Montchaloin et captage drainant de l'Oise
- Source de Reulle-Vergy
- Source de Segrois
- Source de Villars
- Source Lieu-Dieu
- Sources de Lavaux et captage du Paquier du Potu
- Vente d'eau - Forages profond et superficiel de Penigny

- Vente d'eau - Source de l'Abîme de Bèvy et Source de Sous-Breuil
- Achat d'eau CA Beaune Côte et Sud
- Achat d'eau Dijon Métropole

Alimentation complémentaire

- Captage de Cussigny
- Captage de la Doué
- Source de l'Abîme de Bèvy et Source de Sous-Breuil

- Limite intercommunale
- Limite communale

Protection des captages

La loi n°64.1245 du 16 décembre 1964, la loi sur l'eau du 3 janvier 1992, ainsi que les articles L20 et L20.1 du code de la santé publique imposent la mise en place des périmètres de protection, qui ont pour vocation de protéger la qualité des ressources servant à l'alimentation humaine, notamment vis-à-vis des pollutions accidentelles ou chroniques (pesticides, nitrates, hydrocarbures...).

La loi sur l'eau du 30 décembre 2006, par l'arrêté du 20 juin 2007 relatif à la constitution du dossier de demande d'autorisation d'utilisation d'eau destinée à la consommation humaine mentionnée aux articles R1321-6 à R1321-12 et R1321-42 du code de la santé publique, vient préciser et compléter les conditions d'autorisation de prélèvement.

Les trois types de périmètre de protection, mis en place après enquête d'utilité publique et instaurés par un arrêté préfectoral sont les suivants :

- Le périmètre de protection immédiate. Il est obligatoire et correspond à la zone de captage. Les terrains de ce périmètre doivent avoir un accès protégé. A l'intérieur de ce périmètre, la seule activité possible est le captage d'eau.
- Le périmètre de protection rapprochée. Il est obligatoire et correspond en général aux terrains autour du captage. Ces terrains appartiennent à des propriétaires distincts du maître d'ouvrage mais sur lesquels certaines activités jugées à risque peuvent être interdites ou réglementées ; les servitudes qui en résultent doivent être inscrites aux hypothèques.
- Le périmètre de protection éloignée optionnel, à l'intérieur duquel les activités sont soumises à la réglementation générale en vigueur.

SECTEUR DES HAUTES-CÔTES DE NUITS

I- Fonctionnement général des installations

Ce secteur est composé de 6 communes : ARCENANT, CHAUX, FUSSEY, MAREY-LES-FUSSEY, MAGNY-LES-VILLERS, MEUILLEY.

Le système d'alimentation, d'une capacité totale de 1 020 m³, est constitué de 6 réservoirs :

- Réservoir de CHAUX « La Montagne du Canon » d'une capacité de 175 m³
- Réservoir de CHEVREY d'une capacité de 320 m³
- Réservoir de FUSSEY d'une capacité de 175 m³
- Réservoir de MAREY-LES-FUSSEY « Au-Dessus des Meix » d'une capacité de 175 m³
- Réservoir de MEUILLEY « En Faye » d'une capacité de 175 m³
- Réservoir de MAGNY-LES-VILLERS d'une capacité de 50 m³

II- PRODUCTION

1. Description des ouvrages

Ouvrages de captage :

Le secteur des Hautes Côtes utilise pour sa production différents types de prélèvements :

- La source Grenelle à CHEVANNES : la procédure est finalisée (Arrêté préfectoral complètement mis en œuvre et mise en place d'une procédure de suivi de l'application de l'arrêté)
- La source de la Douée à ARCENANT : la procédure est en cours (étude préalable réalisée, dossier déposé en préfecture)

2. Volumes Prélevés

	2020	2019	2018	2017	2016	N /N-1
Volume total prélevé m ³	104 168	91 504	75 994	79 463	78 308	13,83%
Source de CHEVANNES m ³	62 097	46 670	36 548	44 563	46 158	33,05%
Source ARCENANT m ³	42 071	44 834	39 446	34 900	32 150	-6,16%

3. Achat d'eau / vente d'eau

- Achat d'eau sur la Communauté d'Agglomération de BEAUNE
- Vente d'eau à la Communauté de Communes de GEVREY-CHAMBERTIN et de NUITS-ST-GEORGES (par convention historique, sans impact financier mise à part la participation aux frais d'analyses ; le captage de Chevannes est également exploité pour alimenter la commune du même nom).
- Vente d'eau à la commune de VILLERS-LA-FAYE (secours)

III- DISTRIBUTION

1. Description des ouvrages

1. Inventaire du réseau de distribution

RESERVOIRS

	Type	Capacité	Nombre de cuve	Fonctionnement
« Montagne du Canon » CHAUX	Réservoir	175 m ³	1 x 175	Distribution
« Chevrey » ARCENANT	Réservoir	320 m ³	1 x 320	Distribution
FUSSEY	Réservoir	150 m ³	1 x 175	Distribution

« Au-dessus des Meix » MAREY-LES-FUSSEY	Semi-enterré	150 m ³	1 x 175	Distribution
« En Faye » MEUILLEY	Semi-enterré	175 m ³	1 x 175	Distribution
MAGNY-LES-VILLERS	Semi-enterré	50 m ³	1 x 50	Refoulement distribution

RESEAU DE DISTRIBUTION

	2020	2019	2018	2017	2016
Longueur de réseau (km)	42,10	42,10	42,10	32,30	32,30
Nombre de branchements	927	924	918	689	685
Nombre de branchements en plomb	16				
Longueur d'adduction (ml)	6 528	6 528	6 491	6 491	6 531
Longueur de distribution (ml)	35 610	35 543	35 562	25 816	25 795
Dont canalisations	27 477	27 425	27 493	19 332	19 330
Dont branchements	8 133	8 118	8 069	6 484	6 465

2. Inventaire des compteurs

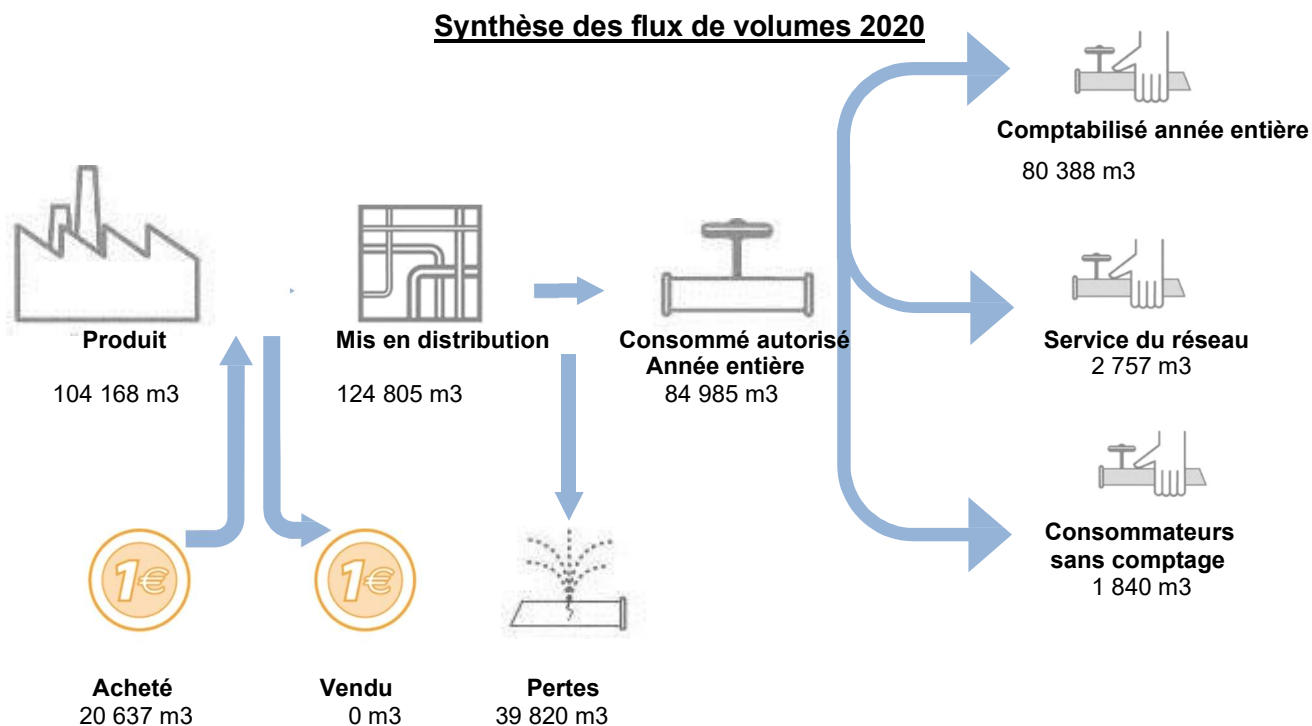
	2020	2019	2018	2017	2016	N/N-1
Nombre de compteurs	972	966	964	719	715	0,62%
Nombre de compteurs remplacés	174	9	3	10	2	1 833,33%

2. Abonnés desservis

	2020	2019	2018	2017	2016	N/N-1
ARCENANT						
Nombre d'habitants desservis total (estimation)	526	528	523	527	526	-0,38%
Nombre d'abonnés (clients)	259	262	256	260	257	-1,15%
Volume vendu (m3)	21 544	19 899	20 703	20 798	19 658	8,26%
CHAUX						
Nombre d'habitants desservis (estimation)	494	497	491	477	464	-0,60%
Nombre d'abonnés (clients)	210	211	206	207	207	-0,47%
Volume (m3)	19 914	20 373	19 102	18 538	18 534	-2,25%
FUSSEY						
Nombre d'habitants desservis total (estimation)	125	126	126			-0,79%
Nombre d'abonnés (clients)	60	59	61			1,69%
Volume (m3)	4 353	4 138	4 443			5,19%
MAGNY LES VILLERS						
Nombre d'habitants desservis (estimation)	255	257	259			-0,77%
Nombre d'abonnés (clients)	125	127	125			-1,57%
Volume (m3)	10 494	15 819	10 372			-33,66%
MAREY LES FUSSEY						
Nombre d'habitants desservis (estimation)	61	62	63			-1,61%
Nombre d'abonnés (clients)	43	43	43			0,00%
Volume (m3)	3 763	4 835	5 339			-22,17%
MEUILLEY						
Nombre d'habitants desservis (estimation)	478	483	478	475	471	-1,04%
Nombre d'abonnés (clients)	223	219	215	215	212	1,83%
Volume (m3)	19 074	22 651	17 479	18 354	20 220	-15,79%
NOMBRE TOTAL ABONNEMENTS	920	921	906	682	676	-1,11%

3. Volumes distribués et facturés

	2020	2019	2018	N/N-1
MIS EN DISTRIBUTION				
Total produit (m3)	104 168	91 504	75 994	13,84%
Total acheté à d'autres services d'eau potable	20 637	12 202	25 417	41,75%
Total vendu à d'autres services d'eau potable	0	0	727	0%
Total distribué	124 805	103 706	100 684	20,34%
VOLUME UTILISE				
Volume technique du service	2 757	1 100	1 100	150,64%
Consommateurs sans comptage	1 840	0	0	100%
Volume facturé aux abonnés	80 388	91 772	77 764	-1,51%
Volume total utilisé	84 985	92 872	78 864	-8,49%
Volume total des pertes	39 820	10 834	21 820	267,55%



IV. Volumes et ratios

			2020	2019	2018
Volume total produit	1	m3	104 168	91 504	75 994
Volume total acheté	2	m3	20 637	12 202	25 417
Volume total introduit	3=2+1	m3	124 805	103 706	101 411
Volume vendu en gros	4	m3	0	0	727
Volume total mis en distribution	5=3-4	m3	124 805	103 706	100 684
Volume total utilisé	6	m3	84 985	92 872	78 864
Volume total facturé	7	m3	80 388	91 772	77 764
Volume total des pertes	8=5-6	m3	39 820	10 834	21 820
Longueur du réseau	9	km	27 *	27 *	27 *
Indice linéaire de perte	10=8/9/365	m3/j/km	4.04	1.09	2.21
Indice linéaire de consommation	11=7/9/365	m3/j/km	8.16	9.31	7.89
Rendement primaire	12=7/5	%	64,41%	88,49%	77,24%
Rendement hydraulique	13=(6+4)/3	%	68,09%	89,55%	78,48%
Nombre d'abonnés	14	-	920	921	906
Consommation par abonné	15=7/14	m3/ab	87.37	99,64	85,83
Densité linéaire des abonnés	16=14/9	ab./km	34.07	34.11	33.55

* Les longueurs des canalisations ont été revues en 2020 sur le Système d'Information Géographique. Ces mêmes longueurs sont reprises sur les années précédentes pour une meilleure comparaison des chiffres.

V. Travaux réalisés et travaux prévus

➤ Travaux réalisés

Source de la Douée : périmètres de protection à mettre en place. Les dossiers pour mise en enquête publique ont été déposés auprès de l'ARS en 2019.

Les travaux réalisés par le délégataire sont les suivants :

- Renouvellement des équipements de télégestion (réservoir de Magny, reprise de Meuilley, réservoir de Chevrey)
- 4 renouvellements de branchements
- 3 branchements neufs
- Réparation de 3 fuites sur canalisation, 6 fuites sur branchement et 3 fuites sur compteur

Extension de réseau d'eau potable rue du Lavoir à Magny les Villers : 90 ml

➤ Travaux à prévoir

- **Source de Chevannes :**
Mise en place d'un compteur télégéré.
- **Meuilley :**
Suppression de la javellisation du réservoir et amélioration du traitement par injection de chlore gazeux au niveau de la station Grande Rue.
- **Chaux :**
Etude pour la mise en place d'un analyseur en ligne de chlore et turbidité.
- **Fussey et Marey-les-Fussey :**
Etude pour la mise en place d'un analyseur de chlore sur panneau solaire.
- **Arcenant :**
Réservoir de Chevrey : mise en place d'un analyseur en ligne de chlore et turbidité.
Station d'Arcenant : Renouvellement des canalisations d'aspiration et de refoulement des pompes, remplacement de l'armoire électrique.
- **Travaux sur ouvrages de pompages ou réservoirs :** mises en sécurité (création de passerelles ou de plateformes, renouvellements des échelles, garde-corps, rambarde...).
- **Réhabilitations de chemins d'accès** (réservoir de Meuilley, station de reprise de Chaux, réservoir de Chaux)
- **A moyen terme pour le secteur Hautes Côtes :**
Réalisation d'une expertise de génie civil sur les ouvrages

SECTEUR DU SUD DIJONNAIS

I Fonctionnement général des installations

Ce secteur est composé de 9 communes : BARGES, BROINDON, CORCELLES-LES-CITEAUX, EPERNAY-SOUS-GEVREY, NOIRON-SOUS-GEVREY, SAINT-PHILIBERT, SAULON-LA-CHAPELLE, SAULON-LA-RUE, SAVOUGES.

Le système d'alimentation, d'une capacité de 1 650 m³, est constitué d'un réservoir, d'une bâche et d'une usine de traitement d'eau potable :

- Réservoir de DOMOIS d'une capacité de 450 m³ ;
- Bâche de PERRIGNY d'une capacité de 1 200 m³ ;
- Usine de SAULON-LA-CHAPELLE d'une capacité de 1 469 m³/j.

II PRODUCTION

1. Description des ouvrages

Ouvrages de captage :

Puits de SAULON-LA-CHAPELLE : Prélèvement en nappe profonde

2. Volumes Prélevés

	2020	2019	2018	2017	2016	N/N-1
Volume total prélevé m ³	599 243	548 324	541 244	504 119	479 966	9,29%
Eau souterraine (puits)	599 243	548 324	541 244	504 119	479 966	9,29%

3. Achat d'eau / vente d'eau

- Achat d'eau à DIJON-METROPOLE : 0 m³
- Vente d'eau à DIJON-METROPOLE pour la commune de FENAY et au secteur de Plaine Nord : 178 677 m³

III. DISTRIBUTION

1. Description des ouvrages

1 ; Inventaire du réseau de distribution

RESERVOIRS

	Type	Capacité	Nombre de cuve	Fonctionnement
DOMOIS	Réservoir	450 m ³	1	Distribution
Station de PERRIGNY	Bâche	1 200 m ³	2	Distribution

RESEAU DE DISTRIBUTION

	2020	2019	2018	2017	2016
Longueur de réseau (km)	96.8	96.7	93,2	93,1	88,7
Nombre de branchements	1 889	1 877	1 867	1 853	1 840
Nombre de branchements en plomb	10				
Longueur de distribution (ml)	96 762	96 714	93 217	93 137	88 690
Dont canalisations	73 578	73 590	70 122	70 042	65 744
Dont branchements	23 184	23 124	23 095	23 095	22 946

La cartographie a été mise à jour sur les communes de Barges et Corcelles les Cîteaux (738 ml), et des corrections ont été apportées sur la conduite reliant Perrigny à St Philibert (2738 ml).

2. Inventaire des compteurs

	2020	2019	2018	2017	2016	N/N-1
Nombre de compteurs	2 369	2 349	2 334	2 288	2 238	0,85%
Nombre de compteurs remplacés	6	27	48	98	1 445	-77,77%

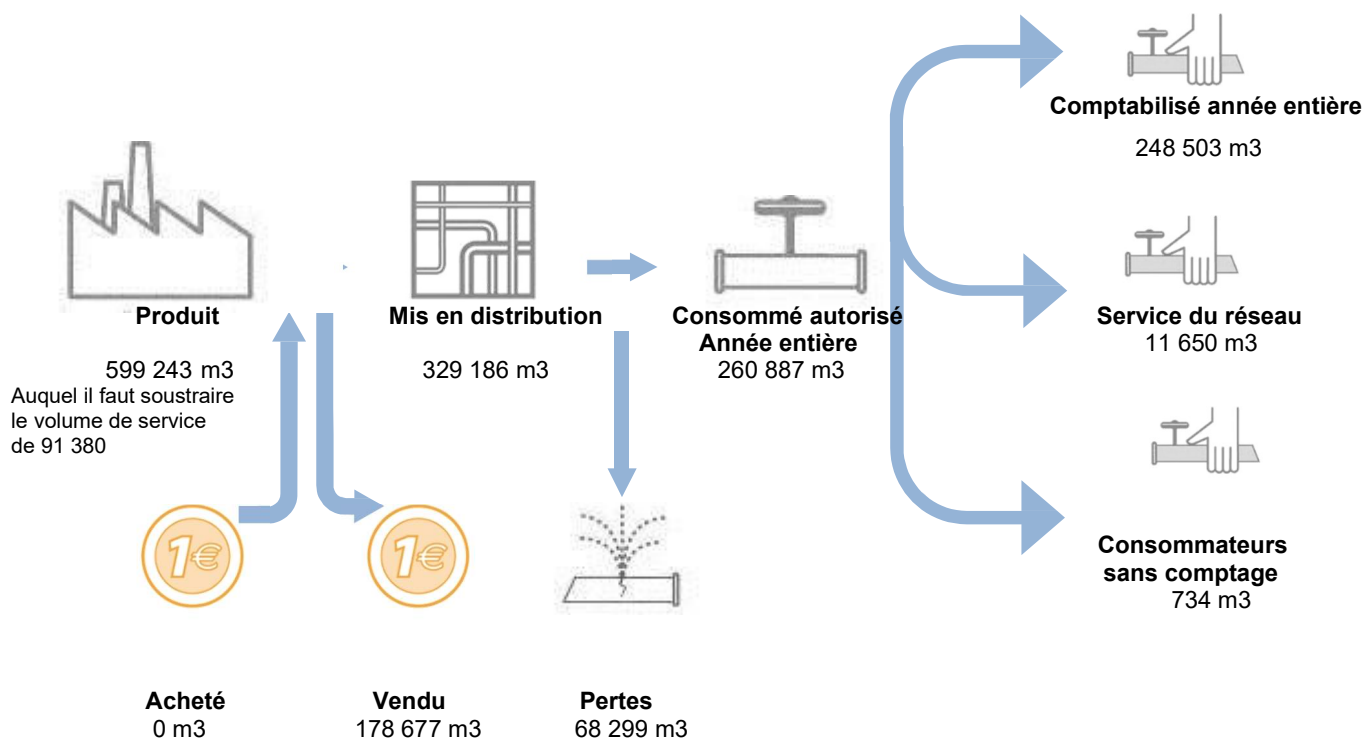
2. Abonnés desservis

	2020	2019	2018	2017	2016	2015	N/N-1
BARGES							
Nombre d'habitants desservis total (estimation)	631	615	600	564	524	506	2.60%
Nombre d'abonnés (clients)	252	253	250	248	242	236	- 0.39%
Volume vendu (m3)	22 706	23 051	22 882	22 239	26 436	21 577	-1.49%
BROINDON							
Nombre d'habitants desservis (estimation)	209	201	191	176	161	145	3.90%
Nombre d'abonnés (clients)	76	73	69	68	66	66	4.10%
Volume (m3)	7234	6956	6 782	5 948	7 709	6 356	3.99%
CORCELLES-LES-CITEAUX							
Nombre d'habitants desservis total (estimation)	825	828	824	834	842	853	-0.36%
Nombre d'abonnés (clients)	357	350	337	335	337	334	2.00%
Volume vendu (m3)	33 570	34 507	27 903	36 705	41 081	37 857	-2.71%
EPERNAY-SOUS-GEVREY							
Nombre d'habitants desservis (estimation)	186	188	189	190	189	189	-1.06%
Nombre d'abonnés (clients)	79	78	80	84	84	82	1.28%
Volume (m3)	6 790	6 626	6 786	6 691	8 148	7 284	2.47%
NOIRON-SOUS-GEVREY							
Nombre d'habitants desservis (estimation)	1 119	1097	1 093	1 090	1 092	1 091	2.00%
Nombre d'abonnés (clients)	427	427	420	411	398	383	0%
Volume (m3)	45 199	46 620	46 333	45 726	51 651	42 016	-3.04%
SAINT-PHILIBERT							
Nombre d'habitants desservis (estimation)	481	447	450	453	452	452	7.60%
Nombre d'abonnés (clients)	225	220	222	218	208	198	2.27%
Volume (m3)	23 899	20 816	21 690	21 478	22 949	17 149	14.81%
SAULON-LA-CHAPELLE							
Nombre d'habitants desservis (estimation)	983	990	1 011	1 030	1 053	1 054	-0.71%
Nombre d'abonnés (clients)	456	449	446	442	429	422	1.56%
Volume (m3)	50 231	48 845	44 898	44 150	52 629	43 409	2.84%
SAULON-LA-RUE							
Nombre d'habitants desservis (estimation)	713	706	699	699	701	687	0.99%
Nombre d'abonnés (clients)	293	287	287	289	275	269	2.09%
Volume (m3)	37 525	32 053	30 855	28 296	35 493	29 088	17.07%
SAVOUGES							
Nombre d'habitants desservis (estimation)	382	376	369	378	385	387	1.59%
Nombre d'abonnés (clients)	134	131	129	127	128	126	2.29%
Volume (m3)	14 929	13 650	12 091	13 207	17 243	13 570	9.37%
NOMBRE TOTAL ABONNEMENTS	2 299	2 268	2 241	2 222	2 167	2 116	1.37%

3. Volumes distribués et facturés

	2020	2019	2018	N/N-1
MIS EN DISTRIBUTION				
Total produit (m3)	599 243	548 324	541 244	9,29%
Volume technique du service station	91 380	49 926	61 324	83,03%
Total acheté à d'autres services d'eau potable	0	0	0	0,00%
Total vendu à d'autres services d'eau potable	178 677	181 557	172 754	-1,59%
Total distribué	329 186	316 841	307 166	3,90%
VOLUME UTILISE				
Volume technique du service	11 650	15 705	15 705	-25,82%
Consommateurs sans comptage	734	462	0	58,87%
Volume facturé aux abonnés (sur 365 jours)	248 503	238 539	234 532	4,18%
Volume total utilisé	260 887	254 706	250 237	3,02%
Volume total des pertes	68 299	62 135	56 929	9,92%

Synthèse des flux de volumes 2020



IV - Volumes et ratios

		2020	2019	2018
Volume total produit	m ³	599 243	548 324	541 244
Volume total produit hors volume service	1 m ³	507 863	498 398	479 920
Volume total acheté	2 m ³	0	0	0
Volume total introduit	3=2+1 m ³	507 863	498 398	479 920
Volume vendu en gros	4 m ³	178 677	181 557	172 754
Volume total mis en distribution	5=3-4 m ³	329 186	316 841	307 166
Volume total utilisé	6 m ³	260 887	254 706	250 237
Volume total facturé	7 m ³	248 503	238 539	234 532
Volume total des pertes	8=5-6 m ³	68 299	62 135	56 929
Longueur du réseau	9 km	74	74	70
Indice linéaire de perte	10=8/9/365 m ³ /j/km	2,54	2,31	2,22
Indice linéaire de consommation	11=7/9/365 m ³ /j/km	9,25	8,88	9,16
Rendement primaire	12=7/5 %	75,49%	75,29%	76,35%
Rendement hydraulique	13= (6+4) /3 %	86,55%	87,53%	88,14%
Nombre d'abonnés	14 -	2 299	2 268	2 241
Consommation par abonné	15=7/14 m ³ /ab	108,09	105,18	104,66
Densité linéaire des abonnés	16=14/9 ab./km	31,24	30,82	31,96

V - Travaux réalisés et travaux prévus

Etude en cours sur le Bassin d'Alimentation des captages sur la nappe Dijon Sud (secteur Sud Dijonnais et Gevrey)

➤ **Travaux réalisés**

Les travaux réalisés par le délégataire sont les suivants :

- **Fenay** : renouvellement du débitmètre.
- **Station de Perrigny** : renouvellement du groupe électrogène de secours, de l'électropompe Exhaure, de la vessie ballon.
- **Usine de production Saulon** :
 - Renouvellement de 2 filtres à pouzzolane et du filtre à charbon ainsi que du matériel électrique
 - Rénovation de matériel électrique et de 2 compresseurs sur l'air de lavage.
- **Réseaux** :
 - 4 branchements renouvelés
 - 12 branchements neufs
 - Renouvellement de 4 équipements de télégestion (Saint Nicolas, Saulon, Broindon et Savouges)
 - Réparation de 4 fuites sur canalisation, 8 fuites sur branchement et 3 fuites sur compteur

➤ **Travaux à prévoir** :

Etude pour l'alimentation de Savouges par Broindon (modélisation hydraulique en cours)

- **Usine de Perrigny** :
 - Mise en place d'une détection / alarme incendie.
 - Mise en place d'un suivi piezo dans le forage profond.
 - Création d'une aire de dépotage des produits chimiques avec rétention.
 - Reprise de l'étanchéité des ouvrages.
 - Reprise du génie civil de la bache Eau sale.
- **A moyen terme pour le secteur Sud Dijonnais** :
 - Réalisation d'une expertise génie civil sur les ouvrages en béton.

COMMUNE DE PREMEAUX-PRISSEY

I Fonctionnement général des installations

La commune de PREMEAUX-PRISSEY est alimentée par un réservoir d'une capacité de 600 m3.

II PRODUCTION

1. Description des ouvrages

Ouvrages de captage :

Ressource LA COURTAVAUX : Prélèvement en nappe souterraine. Sa capacité de production est de 1 200 m3 par jour. Suite aux travaux d'interconnexion avec le secteur de La Plaine de Nuits, cette ressource, devenue inexploitable en termes de qualité, a été abandonnée fin avril 2018.

Depuis cette date, l'alimentation du réservoir se fait exclusivement via cette conduite d'interconnexion avec le secteur de la Plaine.

2. Volumes Prélevés

	2020	2019	2018	2017	2016	N/N-1
Volume total prélevé m3	0	0	5 640	38 379	31 363	-100%
Eau souterraine La Courtavaux	0	0	5 640	38 379	31 363	-100%
Volume acheté m3	34 693	34 678	34 741			-0.04%

3. Achat d'eau/vente d'eau

Achat d'eau à la Plaine de Nuits depuis avril 2018

III. DISTRIBUTION

1. Description des ouvrages

1. Inventaire du réseau de distribution

RESERVOIRS

	Type	Capacité	Nombre de cuve	Fonctionnement
PREMEAUX-PRISSEY	Réservoir	600 m3	1	Distribution

RESEAU DE DISTRIBUTION

	2020	2019	2018	2017	2016
Longueur de réseau (km)	10	10	10	7,80	7,80
Nombre de branchements	254	253	252	251	251
Nombre de branchements en plomb	3	3	3	3	3
Longueur de distribution (ml)	12 088	12 083	12 085	9 868	9 868
Dont canalisations	9 661	9 961	9 966	7 749	7 749
Dont branchements	2 127	2 122	2 119	2 119	2 119

2. Inventaire des compteurs

	2020	2019	2018	2017	2016	N/N-1
Nombre de compteurs	240	235	234	231	231	2,12%
Nombre de compteurs remplacés	22	1	20	9	34	2 100%

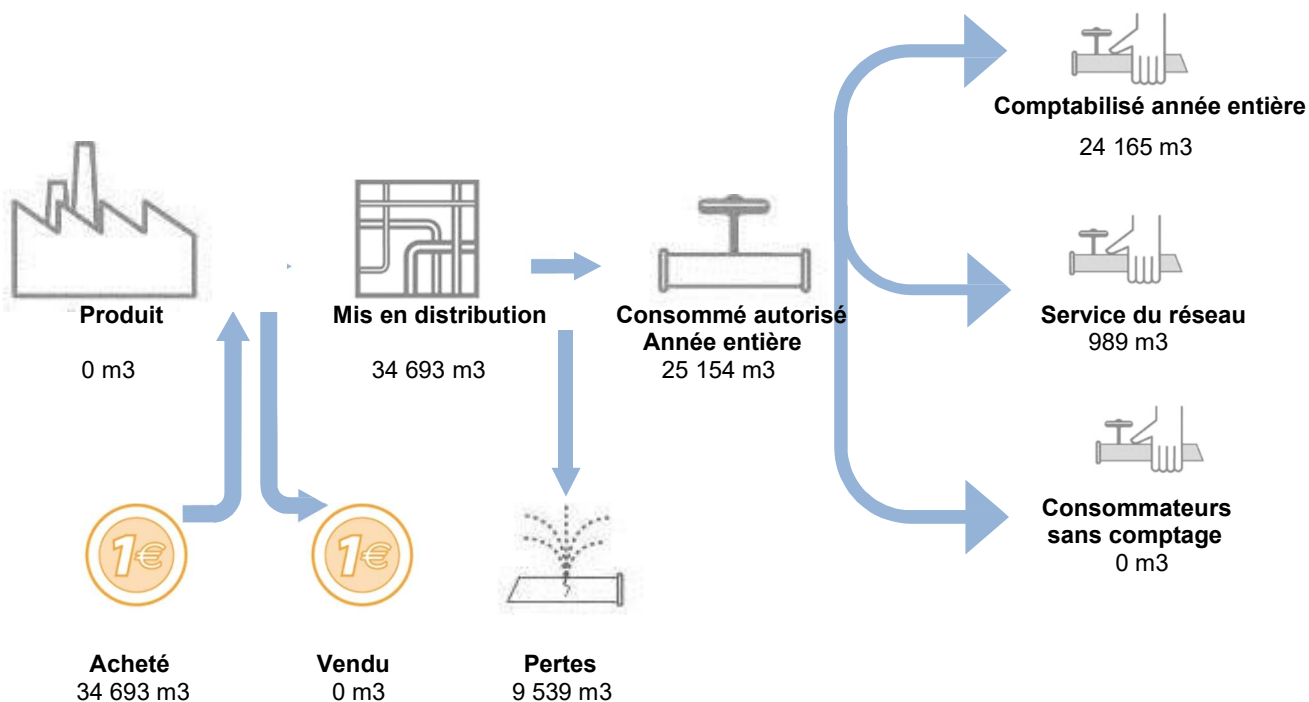
2. Abonnés desservis

	2020	2019	2018	2017	2016	N/N-1
Nombre d'habitants desservis total (estimation)	398	410	416	446	477	-2,92%
Nombre d'abonnés (clients)	205	203	205	206	201	0,98%
Volume vendu (m3)	24 489	18 986	27 175	22 878	22 847	28,98%

3. Volumes distribués et facturés

	2020	2019	2018	N/N-1
MIS EN DISTRIBUTION				
Total produit (m3)	0	0	5 640	-100%
Total acheté à d'autres services d'eau potable	34 693	34 678	34 741	0,04%
Total vendu à d'autres services d'eau potable	0	0	0	0%
Total distribué	34 693	34 678	40 381	0,04%
VOLUME UTILISE				
Volume technique du service	989	4 500	4 500	-78,02%
Consommateurs sans comptage	0	0	0	0%
Volume facturé sur 365J	24 165	22 839	26 039	5,80%
Volume total utilisé	25 154	27 339	30 539	-7,99%
Volume total des pertes	9 539	7 339	9 842	29,98%

Synthèse des flux de volumes 2020



IV - Volumes et ratios

			2020	2019	2018
Volume total produit	1	m3	0	0	5 640
Volume total acheté	2	m3	34 693	34 678	34 741
Volume total introduit	3=2+1	m3	34 693	34 678	40 381
Volume vendu en gros	4	m3	0	0	0
Volume total mis en distribution	5=3-4	m3	34 693	34 678	40 381
Volume total utilisé	6	m3	25 154	27 339	30 359
Volume total facturé sur 365J	7	m3	24 165	22 839	26 039
Volume total des pertes	8=5-6	m3	9 539	7 339	10 022
Longueur du réseau	9	km	9,90	9,90	9,90
Indice linéaire de perte	10=8/9/365	m3/j/km	2,64	2,03	2,76
Indice linéaire de consommation	11=7/9/365	m3/j/km	6,69	6,32	7,16
Rendement primaire	12=7/5	%	69,65%	65,86%	64,48%
Rendement hydraulique	13=(6+4)/3	%	72,50%	78,83%	75,18%
Nombre d'abonnés	14	-	205	203	205
Consommation par abonné	15=7/14	m3/ab	117,88	112,50	127,02
Densité linéaire des abonnés	16=14/9	ab./km	20,71	20,50	20,57

V - Travaux réalisés et travaux prévus

➤ *Travaux réalisés*

Les travaux effectués par le délégataire sont les suivants :

- 1 branchement neuf
- 1 réparation de fuite sur canalisation

➤ *Travaux à prévoir*

Mise en sécurité du réservoir et modification de l'exutoire de la vidange du réservoir qui s'écoule dans le chemin

Mise en place d'un compteur de distribution sur la commune de Premeaux

Renouvellement de la canalisation rue Pique sous la voie ferrée et rue des Plantes

SECTEUR DE PLAINE SUD

I Fonctionnement général des installations

Ce secteur est composé de 8 communes : AGENCOURT, ARGILLY, BONCOURT LE BOIS, COMBLANCHIEN, CORGOLOIN, GERLAND, QUINCEY, VILLY LE MOUTIER.

Le forage de Cussigny a une capacité de production de 1 800 m³/j

Le système d'alimentation, d'une capacité de stockage de 1 830 m³, est constitué de :

- Bâche de CUSSIGNY d'une capacité de 200 m³ ;
- Réservoir de COMBLANCHIEN BAS d'une capacité de 420 m³ ;
- Réservoir de COMBLANCHIEN HAUT d'une capacité de 500 m³ ;
- Réservoir de CORGOLOIN d'une capacité de 210 m³ ;
- Réservoir de QUINCEY d'une capacité de 500 m³.

II PRODUCTION

1. Description des ouvrages

Ouvrages de captage : Forage de Cussigny

2. Volumes Prélevés

	2020	2019	2018	2017	2016	N/N-1
Volume total prélevé m ³	217 201	231 136	207 533	201 746	169 727	-6,03%

3. Achat d'eau / vente d'eau

- Achat d'eau à la Communauté d'Agglomération de Beaune, Côte et Sud : 166 529 m³
- Vente d'eau à d'autres services d'eau potable (commune de Nuits-Saint-Georges, secteur de Vosne, commune de Premeaux) : 57 068 m³

III. DISTRIBUTION

1. Description des ouvrages

1 ; Inventaire du réseau de distribution

RESEAU DE DISTRIBUTION

	2020	2019	2018
Longueur de réseau (km)	98,5	98,5	98,9
Nombre de branchements	1 901	1 892	1 877
Nombre de branchements en plomb	22	22	22
Longueur de distribution (ml)	111 759	111 713	112 090
Dont canalisations	98 489	98 488	98 954
Dont branchements	13 270	13 225	13 136

Entre 2018 et 2019 : reprise des réseaux sur le SIG et réattribution de certaines canalisations à un autre secteur

Inventaire des compteurs

	2020	2019	2018	N/N-1
Nombre de compteurs	1 967	1 941	1 933	1,34%
Nombre de compteurs remplacés	145	84	129	72,62%

2. Abonnés desservis

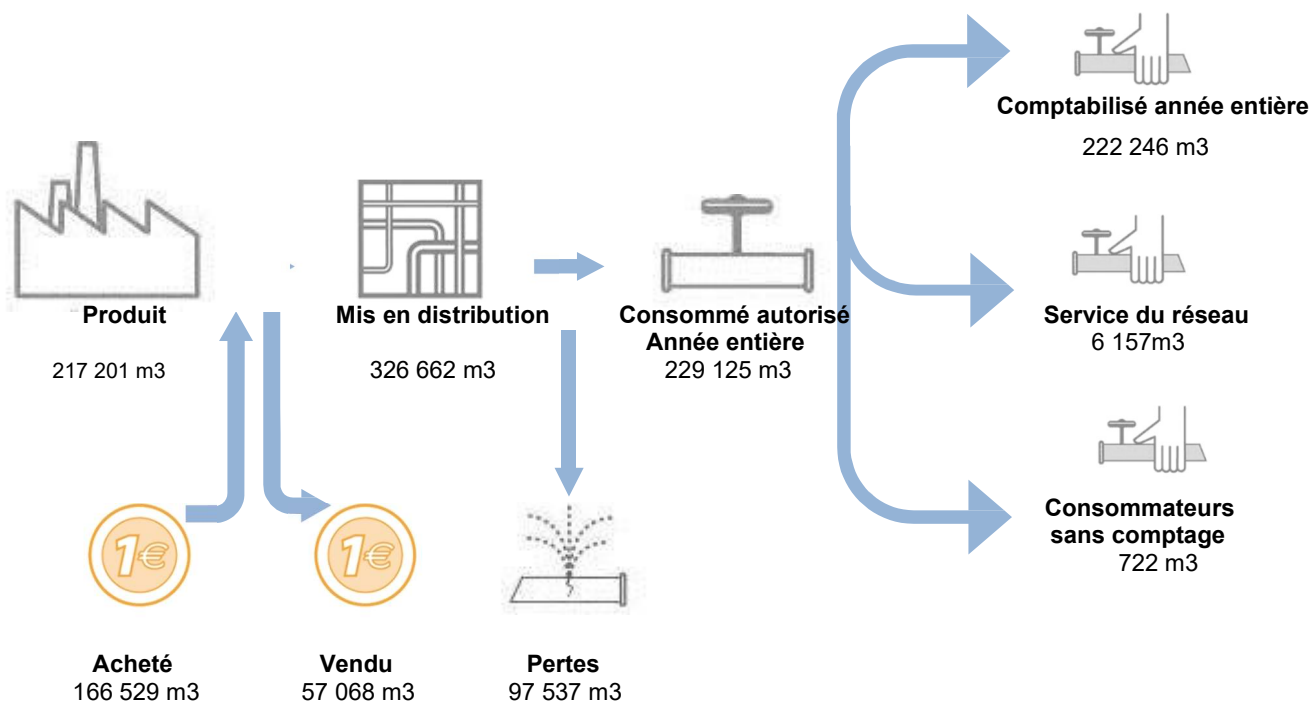
	2020	2019	2018	2017	N/N-1
AGENCOURT					
Nombre d'abonnés (clients)	170	167	166	164	1,79%
Volume vendu (m3)	25 234	21 631	23 757	22 382	16,66%
ARGILLY					
Nombre d'abonnés (clients)	231	224	220	215	3,12%
Volume (m3)	25 165	26 070	24 013	26 352	-3,47%
BONCOURT LE BOIS					
Nombre d'abonnés (clients)	124	122	124	123	1,64%
Volume vendu (m3)	17 130	13 408	14 260	15 213	27,76%
COMBLANCHIEN					
Nombre d'abonnés (clients)	315	314	313	311	0,32%
Volume (m3)	28 703	28 860	29 529	33 581	-0,54%
CORGOLOIN					
Nombre d'abonnés (clients)	505	498	493	476	1,41%
Volume (m3)	46 261	43 285	42 902	48 427	6,87%
GERLAND					
Nombre d'abonnés (clients)	190	188	185	184	1,06%
Volume (m3)	20 099	19 457	18 159	17 752	3,30%
QUINCEY					
Nombre d'abonnés (clients)	206	203	201	202	1,48%
Volume (m3)	21 497	17 825	21 682	19 600	20,60%
VILLY-LE-MOUTIER					
Nombre d'abonnés (clients)	154	153	152	151	0,65%
Volume (m3)	17 478	16 388	18 019	21 764	6,65%
NOMBRE TOTAL ABONNEMENTS	1 895	1869	1854	1826	

Nombre total d'habitants desservis (estimation) : 4 211 habitants

3. Volumes distribués et facturés

	2020	2019	2018	N/N-1
MIS EN DISTRIBUTION				
Total produit (m3)	217 201	231 136	207 533	-6,03%
Total acheté à d'autres services d'eau potable	166 529	151 179	143 462	10,15%
Total vendu à d'autres services d'eau potable	57 068	60 103	62 402	-5,05%
Total distribué	326 662	322 212	288 593	1,38%
VOLUME UTILISE				
Volume technique du service	6 157	21 500	21 500	-71,36%
Consommateurs sans comptage	722	0	0	100%
Volume facturé aux abonnés (sur 365 jours)	222 246	192 277	196 153	15,59%
Volume total utilisé	229 125	213 777	217 653	7,18%
Volume total des pertes	97 537	108 435	70 940	-11,89%

Synthèse des flux de volumes 2020



IV - Volumes et ratios

			2020	2019	2018
Volume total produit	1	m ³	217 201	231 136	207 533
Volume total acheté	2	m ³	166 529	151 179	143 462
Volume total introduit	3=2+1	m ³	383 730	382 315	350 995
Volume vendu en gros	4	m ³	57 068	60 103	62 402
Volume total mis en distribution	5=3-4	m ³	326 662	322 212	288 593
Volume total utilisé	6	m ³	229 125	213 777	217 653
Volume total facturé	7	m ³	222 246	192 277	196 153
Volume total des pertes	8=5-6	m ³	97 537	108 435	70 940
Longueur du réseau	9	km	98	98	99
Indice linéaire de perte	10=8/9/365	m ³ /j/km	2,71	3,02	1,96
Indice linéaire de consommation	11=7/9/365	m ³ /j/km	6,18	5,35	5,43
Rendement primaire	12=7/5	%	68,04%	59,67%	67,97%
Rendement hydraulique	13=(6+4)/3	%	74,58%	71,64%	79,79%
Nombre d'abonnés	14	-	1 895	1 869	1 854
Consommation par abonné	15=7/14	m ³ /ab	117,28	102,88	105,80
Densité linéaire des abonnés	16=14/9	ab./km	19,24	18,98	18,74

V - Travaux réalisés et travaux prévus

➤ Travaux réalisés

Travaux réalisés par le délégataire :

- Renouvellement des équipements de télégestion (réservoir de Comblanchien, reprise de Comblanchien, surpresseur de Corgoloin).
- 3 renouvellements de branchements
- 9 branchements neufs
- Réparations de 10 fuites sur canalisation, 6 fuites sur branchement et 6 fuites sur compteur

➤ Travaux prévus

- Station de Comblanchien bas : étude pour la mise en place d'un analyseur en ligne de chlore et turbidité.
- Réservoir de Quincey : reprise de l'étanchéité du réservoir avec renouvellement des conduites intérieures.
- A moyen terme sur le secteur de la Plaine de Nuits : mise en sécurité des réservoirs (accès, cuve, chambre à vannes, ...); réalisation d'une expertise de génie civil sur les ouvrages.
- Renouvellement de la canalisation à Corgoloin rue des Maisons Rouges (conduite en plomb)

SECTEUR DE PLAINE NORD

I Fonctionnement général des installations

Ce secteur est composé de 3 communes : SAINT BERNARD, VILLEBICHOT, SAINT-NICOLAS-LES-CITEAUX.

Le système d'alimentation, d'une capacité de stockage de 250 m³, est constitué de :

- Réservoir de SAINT BERNARD d'une capacité de 250 m³.

II PRODUCTION

1. Description des ouvrages

Aucune ressource propre au secteur
Réservoir de Saint Bernard 250 m³

2. Volumes Prélevés

	2020	2019	2018	2017	2016
Volume total prélevé m ³	0	0	0	0	0

3. Achat d'eau / vente d'eau

- Achat d'eau au secteur du Sud Dijonnais : 73 418 m³

III. DISTRIBUTION

1. Description des ouvrages

1. Inventaire du réseau de distribution

RESEAU DE DISTRIBUTION

	2020	2019	2018
Longueur de réseau (km)	29,7	29,7	28,8
Nombre de branchements	512	511	509
Nombre de branchements en plomb	0		
Longueur de distribution (ml)	33 304	33 299	32 332
Dont canalisations	29 765	29 765	28 816
Dont branchements	3 539	3 534	3 516

2. Inventaire des compteurs

	2020	2019	2018	N/N-1
Nombre de compteurs	532	531	531	0,19%
Nombre de compteurs remplacés	49	2	24	2350%

2. Abonnés desservis

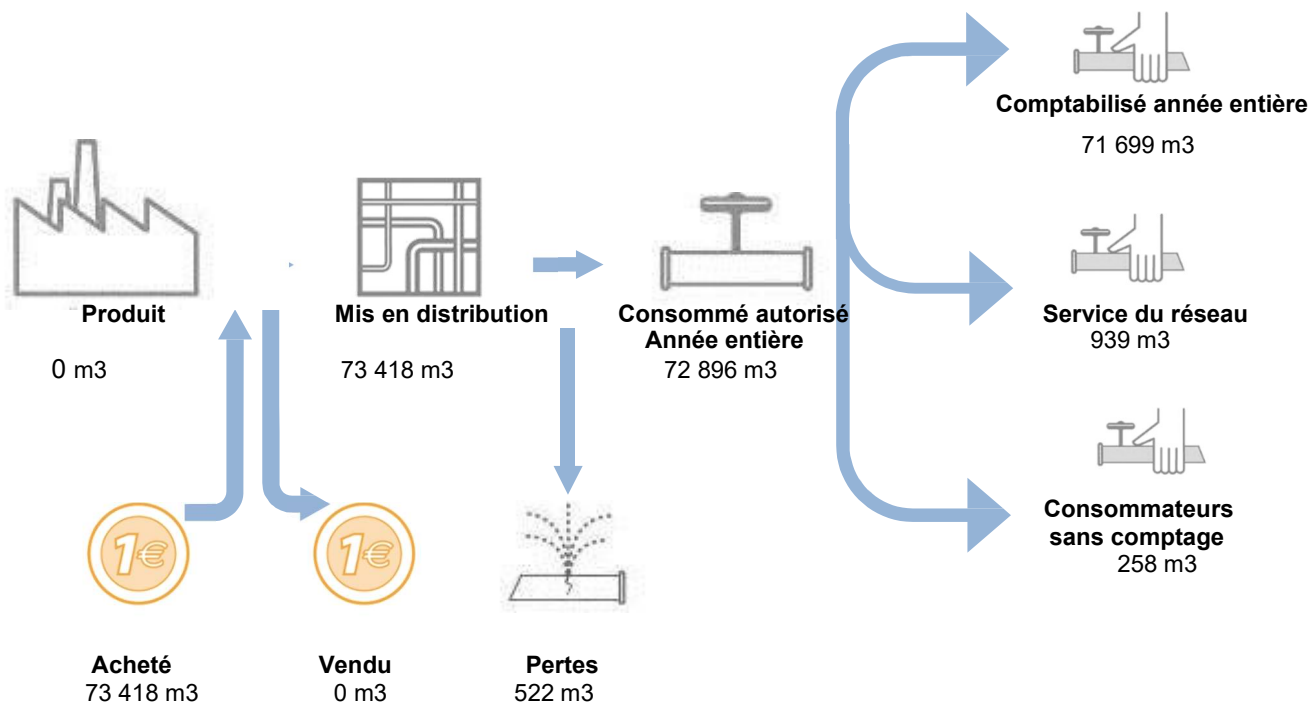
	2020	2019	2018	2017	N/N-1
Saint Bernard					
Nombre d'abonnés (clients)	174	174	173	174	0%
Volume vendu (m ³)	17 017	16 732	15 374	17 556	1,70%
Saint Nicolas les Citeaux					
Nombre d'abonnés (clients)	172	173	173	173	-0,58%
Volume (m ³)	37 744	36 978	35 174	33 731	2,07%
Villebichot					
Nombre d'abonnés (clients)	166	164	163	161	1,22%
Volume vendu (m ³)	17 933	19 095	17 412	18 827	-6,09%
NOMBRE TOTAL ABONNEMENTS	512	511	509	508	0,20%

Nombre total d'habitants desservis (estimation) : 1 293 habitants

3. Volumes distribués et facturés

	2020	2019	2018	N/N-1
MIS EN DISTRIBUTION				
Total produit (m3)	0	0	0	0%
Total acheté à d'autres services d'eau potable	73 418	83 854	93 986	-12,44%
Total vendu à d'autres services d'eau potable	0	0	0	0%
Total distribué	73 418	83 854	93 986	-12,44
VOLUME UTILISE				
Volume technique du service	939	10 000	10 000	-6,10%
Consommateurs sans comptage	258	0	0	
Volume facturé aux abonnés (sur 365 jours)	71 699	73 314	71 683	-22,03%
Volume total utilisé	72 896	83 314	81 683	-12,50%
Volume total des pertes	522	540	12 303	-3,33%

Synthèse des flux de volumes 2020



IV - Volumes et ratios

			2020	2019	2018
Volume total produit	1	m3	0	0	0
Volume total acheté	2	m3	73 418	83 854	93 986
Volume total introduit	3=2+1	m3	73 418	83 854	93 986
Volume vendu en gros	4	m3	0	0	0
Volume total mis en distribution	5=3-4	m3	73 418	83 854	93 986
Volume total utilisé	6	m3	72 896	83 314	81 683
Volume total facturé	7	m3	71 699	73 314	71 683
Volume total des pertes	8=5-6	m3	522	540	12 303
Longueur du réseau	9	km	30	30	29
Indice linéaire de perte	10=8/9/365	m3/j/km	0,05	0,04	1,04
Indice linéaire de consommation	11=7/9/365	m3/j/km	6,55	6,03	6,07
Rendement primaire	12=7/5	%	97,66%	87,43%	76,27%
Rendement hydraulique	13=(6+4)/3	%	99,29%	99,36%	86,91%
Nombre d'abonnés	14	-	512	511	509
Consommation par abonné	15=7/14	m3/ab	140,04	143,47	140,83
Densité linéaire des abonnés	16=14/9	ab./km	17,07	15,35	15,74

V - Travaux réalisés et travaux prévus

➤ *Travaux réalisés*

Travaux réalisés par le délégataire :

- 1 renouvellement de branchement
- 1 branchement neuf
- Réparation de 1 fuite sur canalisation, 2 fuites sur branchement et 2 fuites sur compteur
- À la suite de la réparation de la conduite d'achat d'eau entre Epernay et le réservoir de saint-Bernard, vidange et nettoyage complet du réservoir, purges sur le réseau de Villebichot.

➤ *Travaux prévus*

- Réservoir de Saint-Bernard : étude pour la mise en place d'un analyseur en ligne de turbidité et travaux de mise en sécurité de l'ouvrage.
- A moyen terme sur le secteur Plaine de Nuits : réalisation d'une expertise génie civil sur les ouvrages en béton.

Nota : ce contrat de DSP est arrivé à son terme au 31/12/2020, la Communauté de communes a acté par avenant n°7 au contrat de DSP sur « le Sud Dijonnais » d'intégrer ces 3 communes et ce jusqu'au 31/12/2025.

SECTEUR DE VOSNE-ROMANEE

I Fonctionnement général des installations

Ce secteur est composé de 4 communes : FLAGEY-ECHEZEAUX, GILLY-LES-CITEAUX, VOSNE-ROMANEE et VOUGEOT.

La station de Vosne-Romanée a une capacité de production de 1 200 m³/j (source de la Bornue). Ce puits est exploité via une station de pompage (3 pompes) et un réservoir de tête situé sur Chambolle Musigny.

Le puits de Vosne Romanée, a une profondeur de 7 mètres. Il est situé au pied des vignes et est alimenté par une nappe d'eau souterraine de type karstique et subit des variations importantes de la turbidité en fonction des épisodes pluvieux. L'eau brute prélevée dans la nappe souterraine subit un traitement au charbon actif pour l'élimination des pesticides puis une désinfection au chlore.

Le système d'alimentation, d'une capacité de stockage de 2 440 m³, est constitué de :

- Réservoir de CHAMBOLLE d'une capacité de 1 000 m³ ;
- Réservoir de MOREY d'une capacité de 1 100 m³ ;
- Réservoir de VOSNE d'une capacité de 340 m³.

II PRODUCTION

1. Description des ouvrages

Ouvrages de captage :

Source de la Bornue

2. Volumes Prélevés

	2020	2019	2018	2017	N/N-1
Volume total prélevé m ³	290 455	306 853	280 293	258 149	-5.34%

3. Achat d'eau / vente d'eau

- Achat d'eau à Plaine de Nuits : 4 164 m³
- Vente d'eau à CHAMBOLLE et MOREY : 91 213 m³

III. DISTRIBUTION

1. Description des ouvrages

1 ; Inventaire du réseau de distribution

RESERVOIRS

	Capacité	Fonctionnement
CHAMBOLLE	1 000	Distribution
MOREY	1 100	Distribution
VOSNE	340	Distribution

RESEAU DE DISTRIBUTION

	2020	2019	N/N-1
Nombre de branchements	957	953	0,42%
Nombre de branchements en plomb	18*	18	
Longueur de distribution (ml)	27 694	28 337	-2,27%

2. Inventaire des compteurs

	2020	2019
Nombre de compteurs	975	974
Nombre de compteurs remplacés	18	1

2. Abonnés desservis

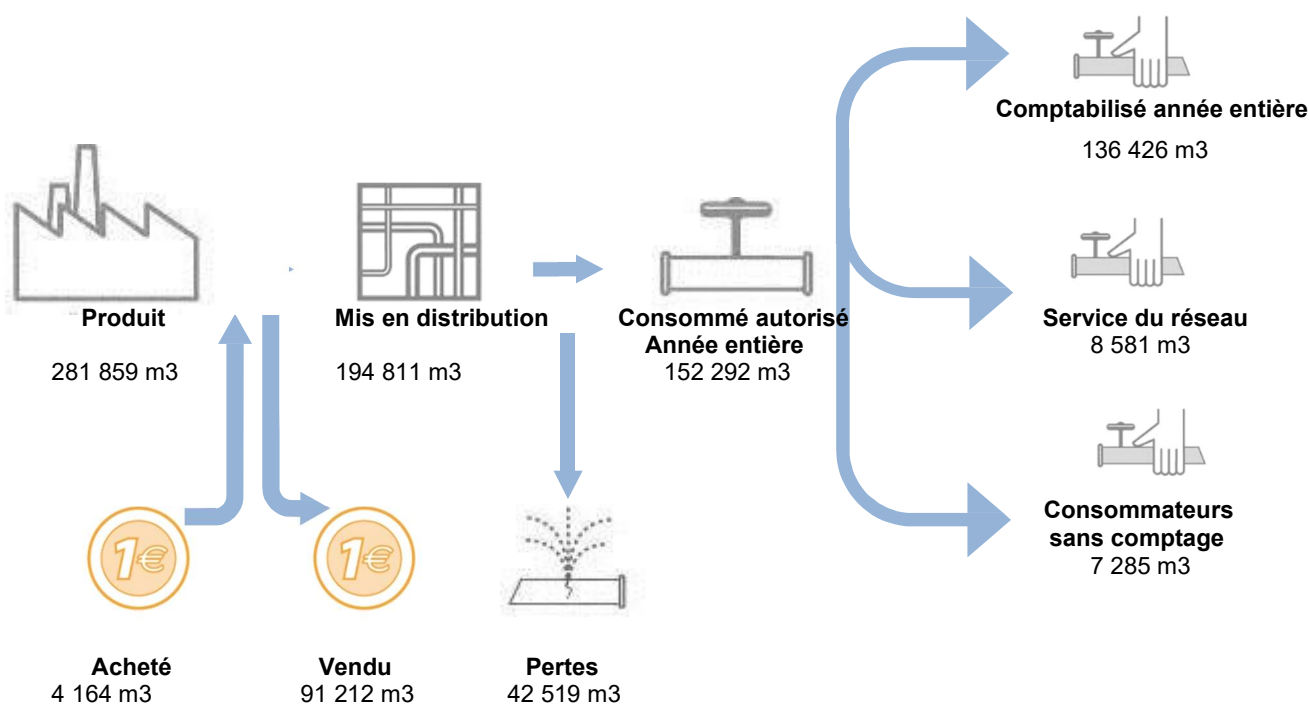
	2020	2019	2018	N/N-1
Flagey-Echezeaux				
Nombre d'abonnés (clients)	217	217	213	0%
Volume vendu (m3)	19 312	18 652	17 466	3.53%
Gilly-les-Citeaux				
Nombre d'abonnés (clients)	343	338	333	1.47%
Volume (m3)	65 694	70 650	60 114	-7.01%
Vosne-Romanée				
Nombre d'abonnés (clients)	235	234	231	0.42%
Volume vendu (m3)	31 192	31 080	27 771	0.36%
Vougeot				
Nombre d'abonnés (clients)	105	104	101	0.96%
Volume (m3)	17 683	16 885	14 985	4.72%
NOMBRE TOTAL ABONNEMENTS	900	893	878	0.78%

Nombre total d'habitants desservis (estimation) : 1 748 habitants

3. Volumes distribués et facturés

	2020	2019	2018	N/N-1
MIS EN DISTRIBUTION				
Total produit (m3)	281 859	306 853	280 293	-5.34%
Total acheté à d'autres services d'eau potable	4 164	3 820	3 527	9%
Total vendu à d'autres services d'eau potable	91 212	92 251	89 120	-1.13%
Total distribué	194 811	218 422	194 700	
VOLUME UTILISE				
Volume technique du service	8 581	8 243	8 243	4,10%
Consommateurs sans comptage	7 285	4 222	3 752	72,55%
Volume facturé aux abonnés	136 426	132 575	123 818	2,90%
Volume total utilisé	152 292	145 040	135 813	5%
Volume total des pertes	42 519	73 382	58 887	-42,06%

Synthèse des flux de volumes 2020



IV - Volumes et ratios

			2020	2019	2018
Volume total produit	1	m3	281 859	306 853	280 293
Volume total acheté	2	m3	4 164	3820	3527
Volume total introduit	3=2+1	m3	286 023	310 673	283 820
Volume vendu en gros	4	m3	91 212	92 251	89 120
Volume total mis en distribution	5=3-4	m3	194 811	218 422	194 700
Volume total utilisé	6	m3	152 292	145 040	135 813
Volume total facturé	7	m3	136 426	132 575	123 818
Volume total des pertes	8=5-6	m3	42 519	73 382	58 887
Longueur du réseau	9	km	27,694	28,337	28,332
Indice linéaire de perte	10=8/9/365	m3/j/km	4,21	7,09	5,69
Indice linéaire de consommation	11=7/9/365	m3/j/km	13,50	12,82	11,97
Rendement primaire	12=7/5	%	70,03%	60,70%	63,59%
Rendement hydraulique	13=(6+4)/3	%	85,13%	76,38%	79,25%
Nombre d'abonnés	14	-	900	893	878
Consommation par abonné	15=7/14	m3/ab	151,58	148,46	141,02
Densité linéaire des abonnés	16=14/9	ab./km	32,50	31,51	30,99

V - Travaux réalisés et travaux prévus

➤ *Travaux réalisés*

Travaux de renouvellement des réseaux d'eau potable sur les communes de Vosne-Romanée et de Flagey-Echézeaux (dans le cadre des travaux de réhabilitation et de mise en séparatif d'assainissement) : les travaux sur Vosne ont été réalisés sur 2020 mais seront réceptionnés en 2021. 700 ml de canalisations ont été repris sur Flagey (fonte 60).

Travaux réalisés par le délégataire :

- 2 branchements neufs
- 3 branchements renouvelés
- 5 réparations de fuite sur canalisation et 6 réparations de fuite sur branchement
- Programme de recherche de fuite plus important en 2020 que les années précédentes

➤ *Travaux prévus*

Mise en sécurité des ouvrages

Travaux de modification de la vidange du réservoir de Chambolle-Musigny

Renouvellement de conduites d'eau potable sur la commune de Gilly-les-Citeaux

C) INDICATEURS DE PERFORMANCE

- Indice d'avancement de la protection de la ressource

ANNEE 2020				
HAUTES-CÔTES		SUD DIJONNAIS	VOSNE	PLAINE
Source Chevannes	Source de la Douée			
100%	40%	80%	40%	60%

- Taux de conformité des prélèvements sur les eaux distribuées réalisés au titre du contrôle sanitaire par rapport aux limites de qualité pour ce qui concerne la microbiologie

ANNEE 2020					
Taux de conformité microbiologique par secteur					
HAUTES-CÔTES	SUD DIJONNAIS	PREMEAUX-PRISSEY	PLAINE SUD	PLAINE NORD	VOSNE
100%	100%	100%	100%	100%	100%

- Taux de conformité des prélèvements sur les eaux distribuées réalisés au titre du contrôle sanitaire par rapport aux limites de qualité pour ce qui concerne les paramètres physico-chimiques

ANNEE 2020					
Taux de conformité physico-chimique par secteur - nitrates					
HAUTES-CÔTES	SUD DIJONNAIS	PREMEAUX-PRISSEY	PLAINE SUD	PLAINE NORD	VOSNE
100%	100%	100%	100%	100%	100%

ANNEE 2020					
Taux de conformité physico-chimique par secteur - pesticides					
HAUTES-CÔTES	SUD DIJONNAIS	PREMEAUX-PRISSEY	PLAINE SUD	PLAINE NORD	VOSNE
100%	100%	100%	100%	100%	100%

- Indice de connaissance et de gestion patrimoniale des réseaux d'eau potable

ANNEE 2020					
Calculé sur un barème de 120 points par secteur					
HAUTES-CÔTES	SUD DIJONNAIS	PREMEAUX-PRISSEY	PLAINE SUD	PLAINE NORD	VOSNE
95	97	95	94	98	95

- Rendement du réseau de distribution

ANNEE 2020					
Taux de rendement distribution par secteur					
HAUTES-CÔTES	SUD DIJONNAIS	PREMEAUX-PRISSEY	PLAINE SUD	PLAINE NORD	VOSNE
68,1%	86,6%	72,5%	74,6%	99,30%	85,1%

- Indice linéaire des volumes non comptés

ANNEE 2020					
Indice linéaire des volumes non comptés (m ³ /km/j) par secteur					
HAUTES-CÔTES	SUD DIJONNAIS	PREMEAUX-PRISSEY	PLAINE SUD	PLAINE NORD	VOSNE
4,5	3,00	2,91	2,90	0,16	5,78

➤ Indice linéaire des pertes en réseau

ANNEE 2020					
Indice linéaire des pertes en réseau (m3/km/j) par secteur					
HAUTES-CÔTES	SUD DIJONNAIS	PREMEAUX-PRISSEY	PLAINE SUD	PLAINE NORD	VOSNE
4,04	2,54	2,64	2,71	0,05	4,21

➤ Taux de renouvellement des canalisations

10 805 ml de réseau renouvelé (ou créé) depuis 2016

Linéaire de réseau : 267 054 ml

Taux de renouvellement moyen sur 5 ans : 0.81 %

Travaux secteur Vosne			
Commune	rue	linéaire	année
Gilly	rte St Bernard	480	2016
Vosne	RD109	370	2016
Vosne	rue derrière le four	95	2016
Vosne	voie romanée conti	110	2016
Vosne	Croix Rameau	220	2017
Vosne	Grand Velle	360	2017
Vosne	Temps Perdu	100	2017
Vosne	extension hangar	600	2018
Flagey	rte de Boncourt	700	2020
		3035	
Travaux Hautes Côtes			
Commune	rue	linéaire	année
Magny-les-Villers	extension rue du Lavoir	90	2020
Travaux Sud Dijonnais			
Commune	rue	linéaire	année
Saulon la Chapelle	Grande rue	320	2017
Travaux Premeaux-Prissey			
Commune	rue	linéaire	année
Maillage Plaine		2200	2018
Travaux Plaine			
Commune	rue	linéaire	année
Villy-le-Moutier	Chemin de Marigny	1750	2016
Comblanchien	RD974 phase 2		2016
Comblanchien	rue de l'église		2016
St Nicolas les Citeaux	rue de la Fontaine		2016
St Nicolas les Citeaux	route de Nuits		2016
Corgoloin	RD974		2016
St Bernard	passage sous la Vouge	50	2017
Corgoloin	interconnexion Cussigny	420	2017
Corgoloin	rue du Petit Paris	320	2017
Comblanchien	route de Corgoloin	370	2017
Comblanchien	impasse Jeanne Chapuzot	50	2017
Comblanchien	chemin de Bellevue	160	2017
Argilly	interconnexion Antilly Longvay	1200	2017
Villy-le-Moutier	interconnexion vers Antilly	550	2017
Corgoloin	rue du Petit Paris	290	2017
		5160	

D) LE SERVICE CLIENT ET LA TARIFICATION

La facturation de l'eau et de l'assainissement est réalisée 2 fois par an.

SECTEUR		DISTRIBUTION DE L'EAU / TARIF EAU POTABLE AU 1ER JANVIER 2021					
		PU/m3 HT conso	PU/m3 HT provision renouvellement réseaux	PU/m3 HT Agence de l'eau lutte contre la pollution	PU/m3 HT Préservation ressource eau	PU/an HT partie fixe	PU/m3 TTC total eau potable pour 120 m3 (TVA 5,5%)
HAUTES-CÔTES	Collectivité	0,20 €	0,2000 €	0,28 €	0,0650 €	14,02 €	2,1739 €
	délégataire	0,7860 €				49,53 €	
ARCENANT	Collectivité	0,20 €	0,2000 €	0,28 €	0,0650 €	14,02 €	2,0037 €
	délégataire	0,6338 €				48,43 €	
SUD-DIJONNAIS	Collectivité	0,48	0,20 €	0,28 €	0,10 €	15,82 €	3,1360 €
	délégataire	1,1878				71,15 €	
PREMEAUX-PRISSEY	Collectivité	0,3800 €	0,2000 €	0,28 €	0,1050 €	9,82 €	2,7895 €
	délégataire	1,1283 €				56,27 €	
VOSNE	Collectivité	0,4500 €	0,2000 €	0,28 €	0,0400 €	17,02 €	2,2074 €
	délégataire	0,6290 €				42,18 €	
PLAINE SUD	Collectivité	0,3000 €	0,2000 €	0,28 €	0,0860 €	15,82 €	2,3736 €
	délégataire	0,8090 €				53,16 €	
PLAINE NORD	Collectivité	0,3000 €	0,2000 €	0,28 €	0,1000 €	15,82 €	2,8668 €
	délégataire	1,1658 €				64,77 €	

La facture ramenée sur 120 m³ est une base théorique (équivalent à un foyer composé de 4 personnes) qui permet de comparer les tarifications entre elles.

➤ Volumes facturés

ANNEE 2020					
Volumes facturés par secteur					
HAUTES-CÔTES	SUD DIJONNAIS	PREMEAUX-PRISSEY	PLAINE SUD	PLAINE NORD	VOSNE
79 142 m3	242 083 m3	24 489 m3	201 439 m3	71 699 m3	136 426 m3

➤ Montant des abandons de créance ou des versements à un fond de solidarité

ANNEE 2020					
Montant des abandons de créance par secteur					
HAUTES-CÔTES	SUD DIJONNAIS	PREMEAUX-PRISSEY	PLAINE SUD	PLAINE NORD	VOSNE
Htes-Côtes 0€ Arcenant 105 €	0 €	125 €	205 €	0 €	0 €

➤ Taux d'impayés

ANNEE 2020					
Taux d'impayés par secteur					
HAUTES-CÔTES	SUD DIJONNAIS	PREMEAUX-PRISSEY	PLAINE SUD	PLAINE NORD	VOSNE
0,46% Arcenant 1,71% Htes-Côtes	2,41%	0,68%	1,03%	0,31%	0,44%

RAPPORT FINANCIER

L'agglomérat des budgets de tous les secteurs en délégation de service public est présenté ci-dessous :

Section de fonctionnement - Dépenses		
		CA2020
11	Charges à caractère général	63 958,55 €
12	Charges de personnel et frais assimilés	7 221,73 €
14	Atténuations de produits	- €
023	Virement à la section d'investissement	- €
42	Opérations d'ordre de transfert entre section	298 372,39 €
65	Autres charges de gestion courante	12 703,79 €
66	Charges financières	40 556,95 €
67	Charges exceptionnelles	7 163,36 €
Total des dépenses de fonctionnement		429 976,77 €
Section de fonctionnement - Recettes		
		CA2020
002	Résultat d'exploitation reporté (excédent ou déficit)	- €
13	Atténuations de charges	- €
042	Amortissement subvention et reprise provision	15 881,00 €
70	Ventes de produits fabriqués, prestat* de services, marchandises	544 911,63 €
74	Subventions d'exploitation	- €
75	Autres Produits de gestion courante	24 996,03 €
77	Produits exceptionnels	- €
Total des recettes de fonctionnement		585 788,66 €
Résultat de fonctionnement de l'exercice		155 811,89 €
Section d'investissement - Dépenses		
		CA2020
001	Solde d'exécution de la section d'investissement reporté	- €
16	Emprunts et dettes assimilées	117 623,29 €
20	Immobilisations incorporelles	- €
21	Immobilisations corporelles	1 040,00 €
23	Immobilisations en cours	132 170,79 €
040	Amortissement subvention et reprise provision	15 881,00 €
Total des dépenses d'investissement		266 715,08 €
Section d'investissement - Recettes		
		CA2020
001	Solde d'exécution de la section d'investissement reporté	- €
10	Dotations, fonds divers et réserves	651 695,75 €
13	Subventions d'investissement reçues	- €
021	Virement de la section d'exploitation	- €
040	Amortissement	298 372,39 €
Total des recettes d'investissement		950 068,14 €
Résultat d'investissement de l'exercice		683 353,06 €
Résultat global de cloture		1 400 339,39 €

Annuité de la dette pour 2020 : 158 704 €

Etat de la dette :

VP.182 - Encours total de la dette	1 177 990 €
VP.183 - Epargne brute annuelle	441 567 €
P256.2 - Durée d'extinction de la dette de la collectivité	2,67 ans

DELEGATION DE SERVICE – SECTEUR HAUTES COTES

Compte annuel d'exploitation du délégataire Veolia :

Collectivité: B3380 - SAE HAUTES COTES (MEUILLEY-CHAUX)

Eau

LIBELLE	2019	2020	Ecart %
PRODUITS	128 650	130 120	1.14 %
Exploitation du service	69 958	74 650	
Collectivités et autres organismes publics	48 818	47 755	
Travaux attribués à titre exclusif	4 472	3 509	
Produits accessoires	5 402	4 206	
CHARGES	143 133	157 764	10.22 %
Personnel	23 797	33 549	
Energie électrique	3 687	3 542	
Achats d'eau	25 881	24 663	
Analyses	2 441	3 034	
Sous-traitance, matières et fournitures	15 346	19 122	
Impôts locaux et taxes	1 683	1 766	
Autres dépenses d'exploitation	10 241	10 625	
<i>télécommunications, poste et telegestion</i>	754	1 026	
<i>engins et véhicules</i>	2 678	3 473	
<i>informatique</i>	2 004	2 068	
<i>assurances</i>	586	515	
<i>locaux</i>	2 067	2 068	
<i>autres</i>	2 151	1 473	
Frais de contrôle	- 847	0	
Contribution des services centraux et recherche	1 529	2 193	
Collectivités et autres organismes publics	48 818	47 755	
Charges relatives aux renouvellements	9 299	9 373	
<i>pour garantie de continuité du service</i>	6 157	6 212	
<i>programme contractuel (renouvellements)</i>	3 142	3 161	
Charges relatives aux investissements	657	1 186	
<i>programme contractuel (investissements)</i>	657	1 186	
Pertes sur créances irrécouvrables-Contentieux recouvrement	602	956	
RESULTAT AVANT IMPOT	- 14 482	- 27 644	NS
RESULTAT	- 14 484	- 27 644	NS

Conforme à la circulaire FP2E de janvier 2006

3/18/2021

Collectivité: BZ180 - HAUTES COTES SAE (Arcenant)

Eau

LIBELLE	2019	2020	Ecart %
PRODUITS	45 018	51 592	14.60 %
Exploitation du service	24 208	26 320	
Collectivités et autres organismes publics	15 607	18 673	
Travaux attribués à titre exclusif	3 175	4 462	
Produits accessoires	2 028	2 137	
CHARGES	46 589	54 024	15.96 %
Personnel	11 164	12 648	
Energie électrique	3 817	2 842	
Analyses	1 099	1 114	
Sous-traitance, matières et fournitures	4 710	7 924	
Impôts locaux et taxes	932	985	
Autres dépenses d'exploitation	4 242	4 304	
<i>télécommunications, poste et telegestion</i>	379	496	
<i>engins et véhicules</i>	1 289	1 303	
<i>informatique</i>	1 055	1 105	
<i>assurances</i>	309	277	
<i>locaux</i>	1 090	1 085	
<i>autres</i>	118	40	
Contribution des services centraux et recherche	805	1 020	
Collectivités et autres organismes publics	15 607	18 673	
Charges relatives aux renouvellements	4 063	4 142	
<i>pour garantie de continuité du service</i>	4 063	4 142	
Pertes sur créances irrécouvrables-Contentieux recouvrement	154	370	
RESULTAT AVANT IMPOT	- 1 572	- 2 431	NS
RESULTAT	- 1 571	- 2 431	NS

Conforme à la circulaire FP2E de janvier 2006

3/18/2021

Collectivité: B3380 - SAE HAUTES COTES (MEUILLEY-CHAUX)

Eau

LIBELLE	2019	2020	Ecart %
Recettes liées à la facturation du service	69 958	74 650	6.71 %
<i>dont produits au titre de l'année (hors estimations conso)</i>	68 791	72 635	
<i>dont variation de la part estimée sur consommations</i>	1 166	2 015	
Exploitation du service	69 958	74 650	6.71 %
Produits : part de la collectivité contractante	26 450	28 906	9.29 %
<i>dont produits au titre de l'année (hors estimations conso)</i>	25 683	28 053	
<i>dont variation de la part estimée sur consommations</i>	767	854	
Produits perçus pour tiers	40	0	NS
<i>dont produits au titre de l'année (hors estimations conso)</i>	40	0	
Redevance prélèvement (Agence de l'Eau)	4 828	3 727	-22.80 %
<i>dont produits au titre de l'année (hors estimations conso)</i>	4 769	3 820	
<i>dont variation de la part estimée sur consommations</i>	59	- 93	
Redevance de lutte contre la pollution (Agence de l'Eau)	17 500	15 121	-13.59 %
<i>dont produits au titre de l'année (hors estimations conso)</i>	17 258	15 178	
<i>dont variation de la part estimée sur consommations</i>	243	- 57	
Collectivités et autres organismes publics	48 818	47 755	-2.18 %
Produits des travaux attribués à titre exclusif	4 472	3 509	-21.53 %
Produits accessoires	5 402	4 206	-22.14 %

(1) Cette page contient le détail de la première ligne du CARE (produits hors TVA).

3/18/21

Compte tenu des arrondis effectués pour présenter la valeur sans décimale, le total des produits ci-dessus peut être différent à quelques euros près du total des produits inscrits sur le compte annuel de résultat de l'exploitation.

Collectivité: BZ180 - HAUTES COTES SAE (Arcenant)

Eau

LIBELLE	2019	2020	Ecart %
Recettes liées à la facturation du service	24 208	26 320	8.72 %
<i>dont produits au titre de l'année (hors estimations conso)</i>	23 854	25 971	
<i>dont variation de la part estimée sur consommations</i>	354	349	
Exploitation du service	24 208	26 320	8.72 %
Produits : part de la collectivité contractante	8 780	11 312	28.84 %
<i>dont produits au titre de l'année (hors estimations conso)</i>	8 539	10 851	
<i>dont variation de la part estimée sur consommations</i>	241	461	
Redevance prélèvement (Agence de l'Eau)	1 401	1 445	3.14 %
<i>dont produits au titre de l'année (hors estimations conso)</i>	1 398	1 444	
<i>dont variation de la part estimée sur consommations</i>	3	1	
Redevance de lutte contre la pollution (Agence de l'Eau)	5 426	5 916	9.03 %
<i>dont produits au titre de l'année (hors estimations conso)</i>	5 382	5 811	
<i>dont variation de la part estimée sur consommations</i>	44	105	
Collectivités et autres organismes publics	15 607	18 673	19.65 %
Produits des travaux attribués à titre exclusif	3 175	4 462	40.54 %
Produits accessoires	2 028	2 137	5.37 %

(1) Cette page contient le détail de la première ligne du CARE (produits hors TVA).

3/18/21

Compte tenu des arrondis effectués pour présenter la valeur sans décimale, le total des produits ci-dessus peut être différent à quelques euros près du total des produits inscrits sur le compte annuel de résultat de l'exploitation.

DELEGATION DE SERVICE – SECTEUR SUD DIJONNAIS

Compte annuel d'exploitation du délégataire Veolia :

Collectivité: **B3230 - SAULON LA CHAPELLE S.M.E.A.**

Eau

LIBELLE	2019	2020	Ecart %
PRODUITS	928 872	1 107 714	19.25 %
Exploitation du service	577 870	663 399	
Collectivités et autres organismes publics	281 863	401 748	
Travaux attribués à titre exclusif	25 743	25 649	
Produits accessoires	43 396	16 918	
CHARGES	877 808	1 042 375	18.75 %
Personnel	190 648	194 089	
Energie électrique	44 734	48 374	
Achats d'eau	480	0	
Produits de traitement	47 913	58 837	
Analyses	11 172	9 779	
Sous-traitance, matières et fournitures	76 038	95 821	
Impôts locaux et taxes	10 507	11 821	
Autres dépenses d'exploitation	84 475	83 720	
<i>télécommunications, poste et télégestion</i>	8 464	7 722	
<i>engins et véhicules</i>	20 496	22 790	
<i>informatique</i>	23 367	24 311	
<i>assurances</i>	6 835	6 210	
<i>locaux</i>	23 895	24 800	
<i>autres</i>	1 415	- 2 113	
Frais de contrôle	4 167	4 229	
Contribution des services centraux et recherche	17 819	14 802	
Collectivités et autres organismes publics	281 863	401 748	
Charges relatives aux renouvellements	67 556	74 498	
<i>pour garantie de continuité du service</i>	29 316	34 155	
<i>programme contractuel (renouvellements)</i>	38 240	40 343	
Charges relatives aux investissements	36 089	37 353	
<i>programme contractuel (investissements)</i>	36 089	37 353	
Pertes sur créances irrécouvrables-Contentieux recouvrement	4 348	9 302	
RESULTAT AVANT IMPOT	51 064	65 339	27.96 %
Impôt sur les sociétés (calcul normatif)	17 019	18 295	
RESULTAT	34 045	47 044	38.18 %

Conforme à la circulaire FP2E de janvier 2006

3/18/2021

Etat détaillé des produits :

Collectivité: **B3230 - SAULON LA CHAPELLE S.M.E.A.**

Eau

LIBELLE	2019	2020	Ecart %
Recettes liées à la facturation du service	391 421	479 303	22.45 %
<i>dont produits au titre de l'année (hors estimations conso)</i>	285 251	522 111	
<i>dont variation de la part estimée sur consommations</i>	106 170	- 42 809	
Ventes d'eau à d'autres services publics	186 449	184 096	-1.26 %
<i>dont produits au titre de l'année (hors estimations conso)</i>	107 402	230 556	
<i>dont variation de la part estimée sur consommations</i>	79 047	- 46 460	
Exploitation du service	577 870	663 399	14.80 %
Produits : part de la collectivité contractante	148 399	233 099	NS
<i>dont produits au titre de l'année (hors estimations conso)</i>	93 158	251 330	
<i>dont variation de la part estimée sur consommations</i>	55 241	- 19 231	
Redevance prélèvement (Agence de l'Eau)	20 741	26 596	28.23 %
<i>dont produits au titre de l'année (hors estimations conso)</i>	11 332	30 706	
<i>dont variation de la part estimée sur consommations</i>	9 409	- 4 110	
Redevance de lutte contre la pollution (Agence de l'Eau)	54 703	69 213	26.53 %
<i>dont produits au titre de l'année (hors estimations conso)</i>	30 383	80 579	
<i>dont variation de la part estimée sur consommations</i>	24 321	- 11 366	
Redevance Modernisation réseau	16 552	19 634	18.62 %
<i>dont produits au titre de l'année (hors estimations conso)</i>	9 083	20 598	
<i>dont variation de la part estimée sur consommations</i>	7 469	- 962	
Autres redevances	41 468	53 206	28.31 %
<i>dont produits au titre de l'année (hors estimations conso)</i>	22 658	61 418	
<i>dont variation de la part estimée sur consommations</i>	18 810	- 8 212	
Collectivités et autres organismes publics	281 863	401 748	42.53 %
Produits des travaux attribués à titre exclusif	25 743	25 649	-0.37 %
Produits accessoires	43 396	16 918	NS

(1) Cette page contient le détail de la première ligne du CARE (produits hors TVA).

3/18/21

Compte tenu des arrondis effectués pour présenter la valeur sans décimale, le total des produits ci-dessus peut être différent à quelques euros près du total des produits inscrits sur le compte annuel de résultat de l'exploitation.

DELEGATION DE SERVICE – PREMEAUX PRISSEY

Compte annuel d'exploitation du délégataire Veolia :

Collectivité: B3010 - PREMEAUX PRISSEY

Eau

LIBELLE	2019	2020	Ecart %
PRODUITS	50 271	69 229	37.71 %
Exploitation du service	25 494	38 203	
Collectivités et autres organismes publics	20 160	24 299	
Travaux attribués à titre exclusif	3 729	5 822	
Produits accessoires	888	906	
CHARGES	40 562	53 602	32.15 %
Personnel	6 349	10 527	
Energie électrique	735	348	
Achats d'eau	0	2 313	
Analyses	1 482	- 2 555	
Sous-traitance, matières et fournitures	2 831	8 461	
Impôts locaux et taxes	477	682	
Autres dépenses d'exploitation	3 463	5 093	
<i>télécommunications, poste et telegestion</i>	323	463	
<i>engins et véhicules</i>	619	1 150	
<i>informatique</i>	1 061	1 405	
<i>assurances</i>	311	358	
<i>locaux</i>	1 080	1 376	
<i>autres</i>	67	341	
Contribution des services centraux et recherche	810	958	
Collectivités et autres organismes publics	20 160	24 299	
Charges relatives aux renouvellements	4 183	3 024	
<i>pour garantie de continuité du service</i>	4 183	3 024	
Pertes sur créances irrécouvrables-Contentieux recouvrement	70	452	
RESULTAT AVANT IMPOT	9 709	15 628	NS
Impôt sur les sociétés (calcul normatif)	3 237	4 376	
RESULTAT	6 474	11 252	NS

Conforme à la circulaire FP2E de janvier 2006

3/18/2021

Etat détaillé des produits :

Collectivité: B3010 - PREMEAUX PRISSEY

Eau

LIBELLE	2019	2020	Ecart %
Recettes liées à la facturation du service	25 494	38 203	49.85 %
<i>dont produits au titre de l'année (hors estimations conso)</i>	25 066	28 447	
<i>dont variation de la part estimée sur consommations</i>	428	9 755	
Exploitation du service	25 494	38 203	49.85 %
Produits : part de la collectivité contractante	12 891	15 371	19.24 %
<i>dont produits au titre de l'année (hors estimations conso)</i>	12 429	10 660	
<i>dont variation de la part estimée sur consommations</i>	461	4 711	
Redevance prélèvement (Agence de l'Eau)	2 056	2 501	21.64 %
<i>dont produits au titre de l'année (hors estimations conso)</i>	1 994	1 640	
<i>dont variation de la part estimée sur consommations</i>	62	861	
Redevance de lutte contre la pollution (Agence de l'Eau)	5 213	6 427	23.29 %
<i>dont produits au titre de l'année (hors estimations conso)</i>	5 098	4 213	
<i>dont variation de la part estimée sur consommations</i>	116	2 214	
Collectivités et autres organismes publics	20 160	24 299	20.53 %
Produits des travaux attribués à titre exclusif	3 729	5 822	NS
Produits accessoires	888	906	2.03 %

(1) Cette page contient le détail de la première ligne du CARE (produits hors TVA).

3/18/21

Compte tenu des arrondis effectués pour présenter la valeur sans décimale, le total des produits ci-dessus peut être différent à quelques euros près du total des produits inscrits sur le compte annuel de résultat de l'exploitation.

DELEGATION DE SERVICE – ST BERNARD – VILLEBICHOT – ST NICOLAS-LES-CITEAUX

Compte annuel d'exploitation du délégataire Veolia :

Collectivité: B3700 - SI PLAINE DE NUITS(ST BERNARD, VI

Eau

LIBELLE	2019	2020	Ecart %
PRODUITS	200 356	196 718	-1.82 %
Exploitation du service	122 938	114 921	
Collectivités et autres organismes publics	67 937	76 655	
Travaux attribués à titre exclusif	5 505	2 097	
Produits accessoires	3 976	3 045	
CHARGES	203 168	218 459	7.53 %
Personnel	9 142	17 966	
Energie électrique	- 385	659	
Achats d'eau	88 603	84 581	
Analyses	888	1 226	
Sous-traitance, matières et fournitures	1 029	7 025	
Impôts locaux et taxes	675	603	
Autres dépenses d'exploitation	9 096	10 182	
<i>télécommunications, poste et telegestion</i>	431	629	
<i>engins et véhicules</i>	922	2 301	
<i>informatique</i>	1 499	1 264	
<i>assurances</i>	439	314	
<i>locaux</i>	1 531	1 255	
<i>autres</i>	4 273	4 418	
Frais de contrôle	1 035	1 064	
Contribution des services centraux et recherche	1 144	1 398	
Collectivités et autres organismes publics	67 937	76 655	
Charges relatives aux renouvellements	20 707	16 759	
<i>pour garantie de continuité du service</i>	4 175	4 297	
<i>programme contractuel (renouvellements)</i>	16 532	12 463	
Pertes sur créances irrécouvrables-Contentieux recouvrement	298	342	
RESULTAT AVANT IMPOT	- 2 812	- 21 741	NS
RESULTAT	- 2 813	- 21 742	NS

Conforme à la circulaire FP2E de janvier 2006

3/18/2021

Etat détaillé des produits :

Collectivité: B3700 - SI PLAINE DE NUITS(ST BERNARD, VI

Eau

LIBELLE	2019	2020	Ecart %
Recettes liées à la facturation du service	111 516	115 691	3.74 %
<i>dont produits au titre de l'année (hors estimations conso)</i>	110 233	114 485	
<i>dont variation de la part estimée sur consommations</i>	1 283	1 207	
Ventes d'eau à d'autres services publics	11 422	- 771	NS
<i>dont produits au titre de l'année (hors estimations conso)</i>	7 048	3 603	
<i>dont variation de la part estimée sur consommations</i>	4 374	- 4 374	
Exploitation du service	122 938	114 921	-6.52 %
Produits : part de la collectivité contractante	41 134	49 652	20.71 %
<i>dont produits au titre de l'année (hors estimations conso)</i>	44 218	45 543	
<i>dont variation de la part estimée sur consommations</i>	- 3 084	4 109	
Redevance prélèvement (Agence de l'Eau)	7 940	7 239	-8.83 %
<i>dont produits au titre de l'année (hors estimations conso)</i>	7 896	7 234	
<i>dont variation de la part estimée sur consommations</i>	45	6	
Redevance de lutte contre la pollution (Agence de l'Eau)	18 863	19 764	4.78 %
<i>dont produits au titre de l'année (hors estimations conso)</i>	19 796	19 493	
<i>dont variation de la part estimée sur consommations</i>	- 934	270	
Collectivités et autres organismes publics	67 937	76 655	12.83 %
Produits des travaux attribués à titre exclusif	5 505	2 097	NS
Produits accessoires	3 976	3 045	-23.42 %

(1) Cette page contient le détail de la première ligne du CARE (produits hors TVA).

3/18/21

Compte tenu des arrondis effectués pour présenter la valeur sans décimale, le total des produits ci-dessus peut être différent à quelques euros près du total des produits inscrits sur le compte annuel de résultat de l'exploitation.

DELEGATION DE SERVICE – SECTEUR PLAINES

Compte annuel d'exploitation du délégataire Veolia :

Collectivité: BZ580 - PLAINE DE NUITS S.I.	Eau		
LIBELLE	2019	2020	Ecart %
PRODUITS	491 687	534 997	8.81 %
Exploitation du service	250 057	276 899	
Collectivités et autres organismes publics	202 628	224 516	
Travaux attribués à titre exclusif	26 359	20 248	
Produits accessoires	12 643	13 334	
CHARGES	459 494	567 335	23.47 %
Personnel	60 439	57 901	
Energie électrique	13 542	12 326	
Achats d'eau	44 708	146 459	
Produits de traitement	157	0	
Analyses	943	2 805	
Sous-traitance, matières et fournitures	56 784	46 214	
Impôts locaux et taxes	6 837	5 550	
Autres dépenses d'exploitation	31 833	28 446	
<i>télécommunications, poste et délégation</i>	<i>2 464</i>	<i>2 440</i>	
<i>engins et véhicules</i>	<i>6 466</i>	<i>6 471</i>	
<i>informatique</i>	<i>8 125</i>	<i>4 981</i>	
<i>assurances</i>	<i>2 378</i>	<i>1 239</i>	
<i>locaux</i>	<i>8 331</i>	<i>4 864</i>	
<i>autres</i>	<i>4 078</i>	<i>8 451</i>	
Redevances contractuelles	3 587	3 692	
Contribution des services centraux et recherche	6 199	5 390	
Collectivités et autres organismes publics	202 628	224 516	
Charges relatives aux renouvellements	16 412	18 234	
<i>pour garantie de continuité du service</i>	<i>16 412</i>	<i>18 234</i>	
Charges relatives aux investissements	12 460	12 646	
<i>programme contractuel (investissements)</i>	<i>12 460</i>	<i>12 646</i>	
Pertes sur créances irrécouvrables-Contentieux recouvrement	2 968	3 155	
RESULTAT AVANT IMPOT	32 193	- 32 339	NS
Impôt sur les sociétés (calcul normatif)	10 729	0	
RESULTAT	21 463	- 32 337	NS

Conforme à la circulaire FP2E de janvier 2006

31/8/2021

Etat détaillé des produits :

Collectivité: BZ580 - PLAINE DE NUITS S.I.	Eau		
LIBELLE	2019	2020	Ecart %
Recettes liées à la facturation du service	233 937	251 439	7.48 %
<i>dont produits au titre de l'année (hors estimations conso)</i>	<i>232 422</i>	<i>246 703</i>	
<i>dont variation de la part estimée sur consommations</i>	<i>1 514</i>	<i>4 736</i>	
Ventes d'eau à d'autres services publics	12 534	21 768	NS
<i>dont produits au titre de l'année (hors estimations conso)</i>	<i>13 000</i>	<i>14 137</i>	
<i>dont variation de la part estimée sur consommations</i>	<i>- 466</i>	<i>7 631</i>	
Ristournes	3 587	3 692	2.93 %
<i>dont produits au titre de l'année (hors estimations conso)</i>	<i>3 587</i>	<i>3 692</i>	
Exploitation du service	250 057	276 899	10.73 %
Produits : part de la collectivité contractante	135 610	151 270	11.55 %
<i>dont produits au titre de l'année (hors estimations conso)</i>	<i>136 061</i>	<i>146 908</i>	
<i>dont variation de la part estimée sur consommations</i>	<i>- 451</i>	<i>4 361</i>	
Redevance prélèvement (Agence de l'Eau)	17 649	19 079	8.10 %
<i>dont produits au titre de l'année (hors estimations conso)</i>	<i>17 729</i>	<i>18 761</i>	
<i>dont variation de la part estimée sur consommations</i>	<i>- 79</i>	<i>318</i>	
Redevance de lutte contre la pollution (Agence de l'Eau)	49 368	54 168	9.72 %
<i>dont produits au titre de l'année (hors estimations conso)</i>	<i>50 931</i>	<i>53 460</i>	
<i>dont variation de la part estimée sur consommations</i>	<i>- 1 563</i>	<i>708</i>	
Collectivités et autres organismes publics	202 628	224 516	10.80 %
Produits des travaux attribués à titre exclusif	26 359	20 248	-23.18 %
Produits accessoires	12 643	13 334	5.47 %

(1) Cette page contient le détail de la première ligne du CARE (produits hors TVA).

31/8/21

Compte tenu des arrondis effectués pour présenter la valeur sans décimale, le total des produits ci-dessus peut être différent à quelques euros près du total des produits inscrits sur le compte annuel de résultat de l'exploitation.

DELEGATION DE SERVICE – SECTEUR VOSNE-ROMANEE

Compte annuel d'exploitation du délégataire Suez :

Compte annuel de résultat de l'exploitation 2020

(en application du décret 2005-235 du 14 mars 2005)

en Euros	2019	2020	Ecart en %
PRODUITS	333 951	324 714	-2,8%
Exploitation du service	166 044	153 428	
Collectivités et autres organismes publics	144 440	160 244	
Travaux attribués à titre exclusif	16 428	2 345	
Produits accessoires	7 040	8 697	
CHARGES	347 241	352 795	1,6%
Personnel	71 705	67 433	
Energie électrique	14 291	16 422	
Achats d'eau	3 672	4 127	
Produits de traitement	423	569	
Analyses	5 027	3 609	
Sous-traitance, matières et fournitures	28 619	26 205	
Impôts locaux et taxes	3 206	2 748	
Autres dépenses d'exploitation, dont :	31 049	26 470	
• télécommunication, postes et télégestion	2 402	1 372	
• engins et véhicules	7 463	6 052	
• informatique	13 703	12 202	
• assurance	801	687	
• locaux	3 540	3 521	
Contribution des services centraux et recherche	6 254	5 428	
Collectivités et autres organismes publics	144 440	160 244	
Charges relatives aux renouvellements			
• pour garantie de continuité du service	890	2 532	
• programme contractuel	20 130	20 533	
Charges relatives aux investissements			
• programme contractuel	14 591	14 883	
Charges relatives aux investissements du domaine privé	1 382	1 088	
Pertes sur créances irrécouvrables et contentieux recouvrement	1 563	503	
Résultat avant impôt	-13 290	-28 081	-111,3%
RESULTAT	-13 290	-28 081	-111,3%

Conforme à la circulaire FP2E du 31 janvier 2006

Etat détaillé des produits :

Compte annuel de résultat de l'exploitation 2020

Détail des produits

en Euros	2019	2020	Ecart en %
TOTAL	333 951	324 714	-2,8%
Exploitation du service	166 044	153 428	-7,6%
• Partie fixe facturée	37 536	38 653	
• Partie proportionnelle facturée	82 971	83 450	
• Cession d'eau facturée	45 537	29 342	
• Variation de la part estimée sur consommations	0	1 982	
Collectivités et autres organismes publics	144 440	160 244	10,9%
• Part Collectivité	111 419	117 738	
• Redevance prélèvement	5 488	14 586	
• Redevance pour pollution d'origine domestique	27 533	27 920	
Travaux attribués à titre exclusif	16 428	2 345	-85,7%
• Branchements	16 428	2 345	
Produits accessoires	7 040	8 697	23,5%
• Facturation et recouvrement de la redevance assainissement	3 567	4 041	
• Facturation et recouvrement autres comptes de tiers	261	522	
• Autres produits accessoires	3 213	4 134	

Conforme à la circulaire FP2E du 31 janvier 2006